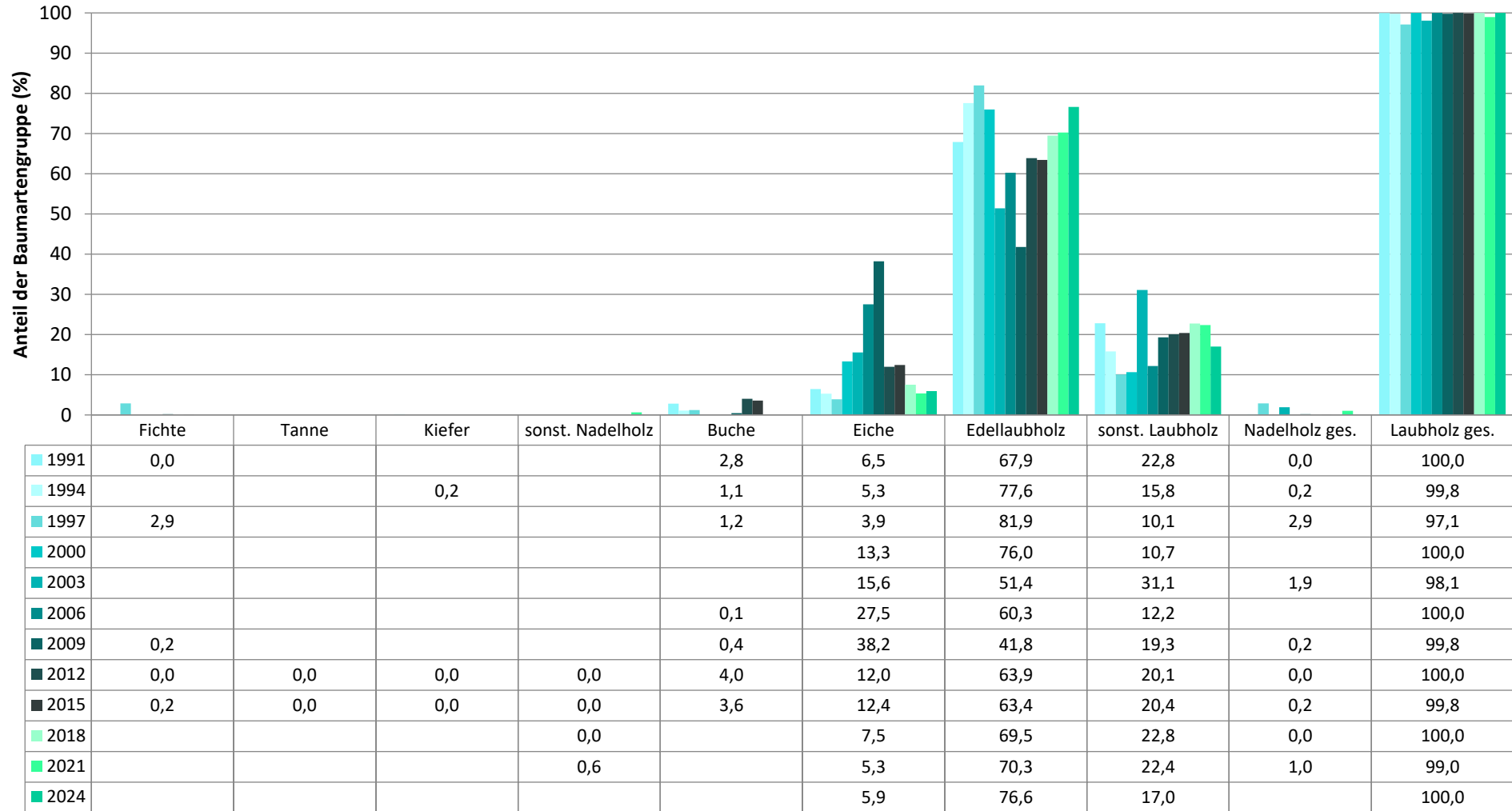
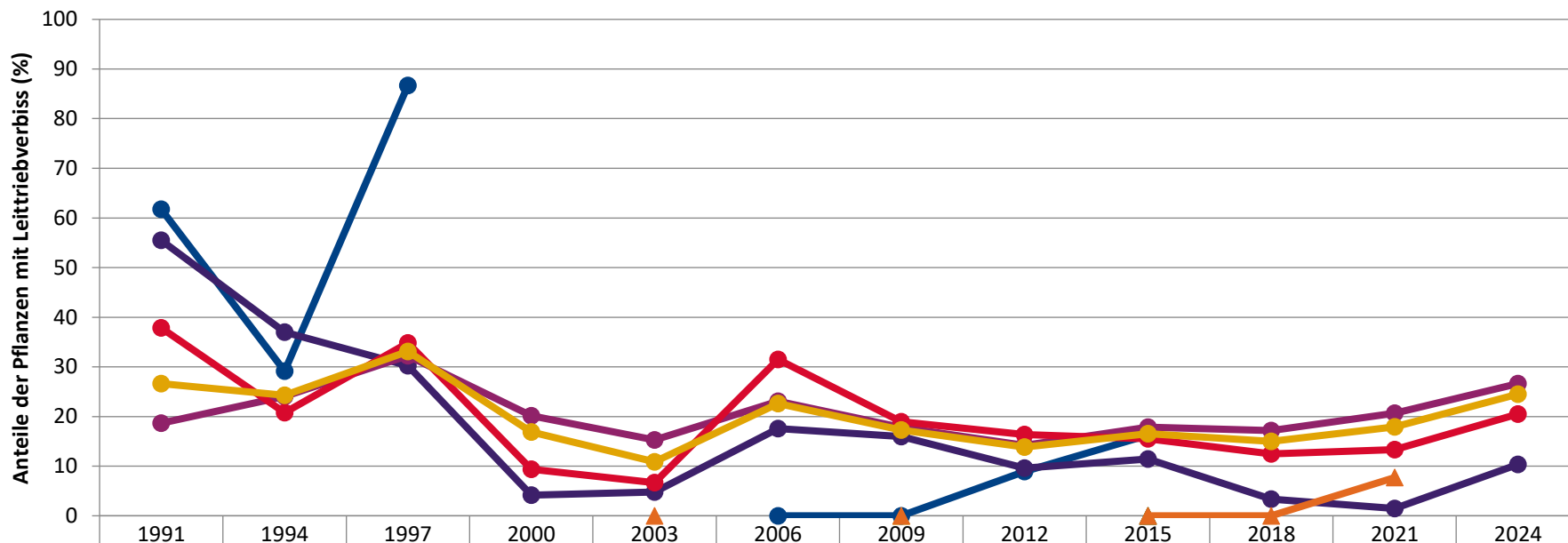


Zeitreihe der Baumartenanteile der aufgenommenen Verjüngungspflanzen
Höhenbereich: ab 20 Zentimeter Höhe bis zur maximalen Verbisshöhe
Hegegemeinschaft 540 - Uffenheim II (Landkreis Neustadt a.d.Aisch-Bad Windsheim)



Baumartengruppe

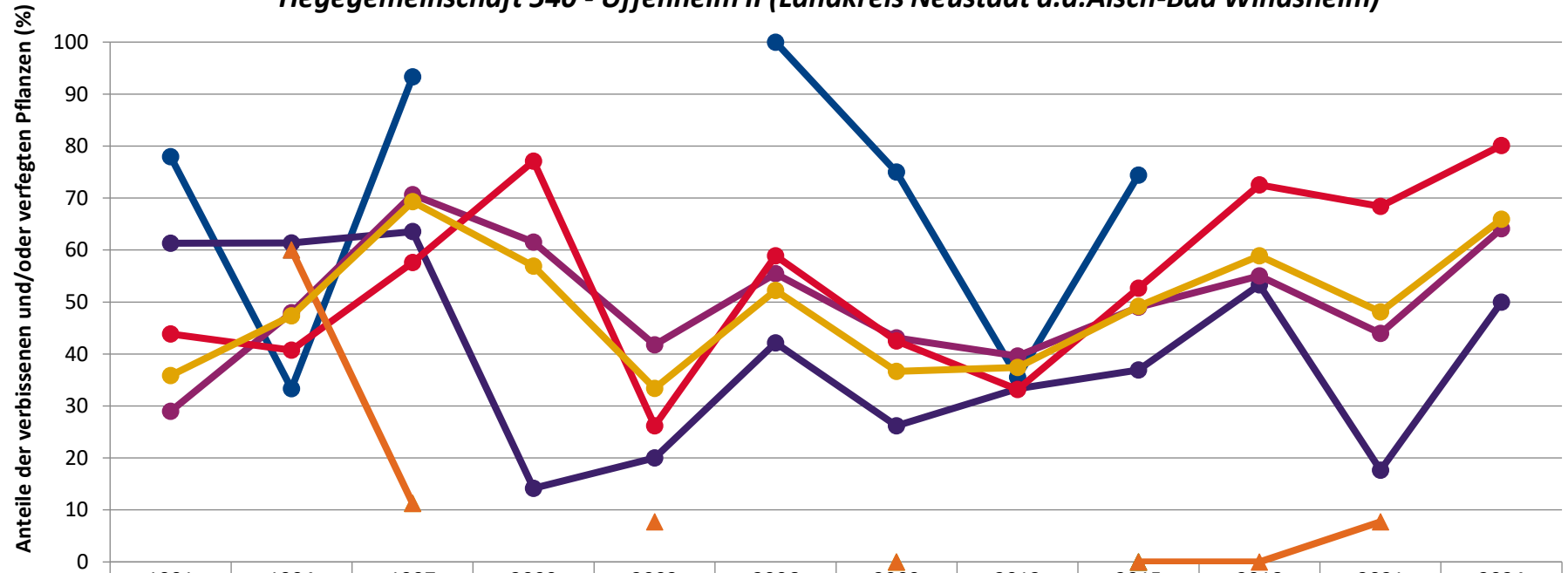
Zeitreihe der Anteile der Pflanzen mit Leittriebverbiss: Höhenbereich ab 20 Zentimeter bis zur maximalen Verbisshöhe
Hegegemeinschaft 540 - Uffenheim II (Landkreis Neustadt a.d.Aisch-Bad Windsheim)



	1991	1994	1997	2000	2003	2006	2009	2012	2015	2018	2021	2024
▲ Fichte							0,0		0,0			
▲ Tanne									0,0			
▲ Kiefer									0,0			
● Buche	61,8	29,2	86,7			0,0	0,0	8,9	16,3			
● Eiche	55,5	37,0	30,2	4,2	4,8	17,6	16,0	9,6	11,4	3,3	1,5	10,3
● Edellaub.	18,7	24,1	32,2	20,2	15,3	23,1	17,8	14,2	17,9	17,1	20,6	26,6
● sonst. Laub.	37,8	20,8	34,8	9,4	6,7	31,5	19,0	16,4	15,5	12,5	13,3	20,5
▲ Nadelbäume					0,0		0,0		0,0	0,0	7,7	
● Laubbäume	26,6	24,3	33,1	16,9	10,9	22,6	17,3	13,9	16,5	15,0	17,9	24,5

Jahr

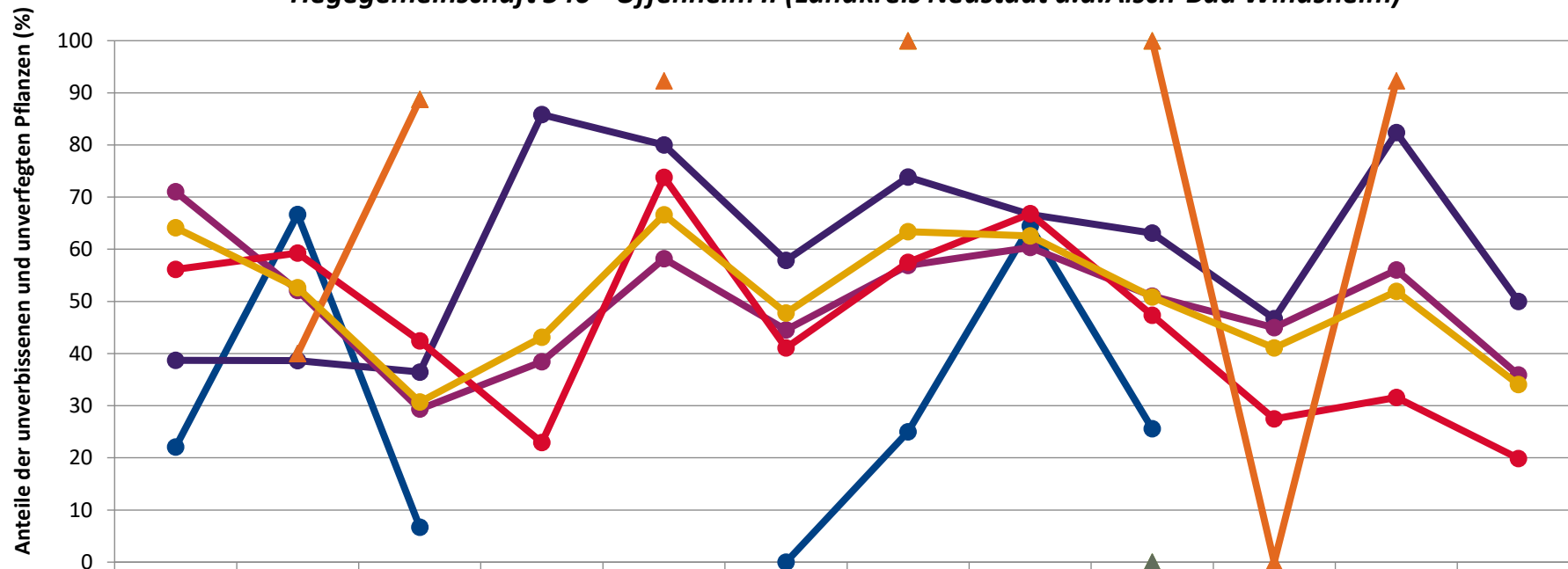
**Zeitreihe der Anteile der Pflanzen mit Verbiss und/oder Fegeschäden
Höhenbereich: ab 20 Zentimeter bis zur maximalen Verbisshöhe
Hegegemeinschaft 540 - Uffenheim II (Landkreis Neustadt a.d.Aisch-Bad Windsheim)**



	1991	1994	1997	2000	2003	2006	2009	2012	2015	2018	2021	2024
▲ Fichte			11,3				0,0		0,0			
▲ Kiefer		60,0							0,0			
▲ Tanne									0,0			
● Buche	77,9	33,3	93,3			100,0	75,0	35,6	74,4			
● Eiche	61,3	61,3	63,5	14,2	20,0	42,1	26,2	33,3	36,9	53,3	17,6	50,0
● Edellaub.	29,0	47,9	70,7	61,5	41,8	55,5	43,1	39,6	49,0	55,0	44,0	64,1
● sonst. Laub.	43,9	40,7	57,6	77,1	26,2	58,9	42,5	33,2	52,7	72,5	68,4	80,1
▲ Nadelbäume		60,0	11,3		7,7		0,0		0,0	0,0	7,7	
● Laubbäume	35,8	47,3	69,3	56,9	33,4	52,3	36,6	37,4	49,2	58,9	48,1	65,9

Jahr

Zeitreihe der Anteile der Pflanzen ohne Verbiss und ohne Fegeschäden
Höhenbereich: ab 20 Zentimeter bis zur maximalen Verbisshöhe
Hegegemeinschaft 540 - Uffenheim II (Landkreis Neustadt a.d.Aisch-Bad Windsheim)



	1991	1994	1997	2000	2003	2006	2009	2012	2015	2018	2021	2024
—▲— Fichte			89				100		100			
—▲— Tanne									00			
—▲— Kiefer		40							00			
—●— Buche	22	67	07			00	25	64	26			
—●— Eiche	39	39	36	86	80	58	74	67	63	47	82	50
—●— Edellaub.	71	52	29	38	58	45	57	60	51	45	56	36
—●— sonst. Laub.	56	59	42	23	74	41	57	67	47	27	32	20
—▲— Nadelbäume		40	89		92		100		100	00	92	
—●— Laubbäume	64	53	31	43	67	48	63	63	51	41	52	34

Jahr

Auswertung der Verjüngungsinventur 2024 für die Hegegemeinschaft 540 - Uffenheim II (Landkreis Neustadt a.d.Aisch-Bad Windsheim)

Anzahl der erfassten Verjüngungsflächen: 22, davon ungeschützt: 13, teilweise geschützt: 0, vollständig geschützt: 9

Verjüngungspflanzen ab 20 Zentimeter Höhe bis zur maximalen Verbisshöhe

Baumartengruppe	Aufgenommene Pflanzen insgesamt		Pflanzen ohne Verbiss und ohne Fegeschaden		Pflanzen mit Verbiss und/oder Fegeschaden		Pflanzen mit Leittriebverbiss		Pflanzen mit Verbiss im oberen Drittel		Pflanzen mit Fegeschaden	
	Anzahl	Anteil (%)	Anzahl	Anteil (%)	Anzahl	Anteil (%)	Anzahl	Anteil (%)	Anzahl	Anteil (%)	Anzahl	Anteil (%)
Fichte	0	0,0	0	0,0	0	0,0	0	0,0	0	0,0	0	0,0
Tanne	0	0,0	0	0,0	0	0,0	0	0,0	0	0,0	0	0,0
Kiefer	0	0,0	0	0,0	0	0,0	0	0,0	0	0,0	0	0,0
Sonst. Nadelholz	0	0,0	0	0,0	0	0,0	0	0,0	0	0,0	0	0,0
Nadelholz gesamt	0	0,0	0	0,0	0	0,0	0	0,0	0	0,0	0	0,0
Buche	4	0,4	2	50,0	2	50,0	0	0,0	2	50,0	0	0,0
Eiche	58	5,9	29	50,0	29	50,0	6	10,3	29	50,0	0	0,0
Edellaubholz	747	76,6	268	35,9	479	64,1	199	26,6	479	64,1	1	0,1
Sonst. Laubholz	166	17,0	33	19,9	133	80,1	34	20,5	133	80,1	0	0,0
Laubholz gesamt	975	100,0	332	34,1	643	65,9	239	24,5	643	65,9	1	0,1
Alle Baumarten	975	100,0	332	34,1	643	65,9	239	24,5	643	65,9	1	0,1

Verjüngungspflanzen kleiner 20 Zentimeter Höhe

Baumartengruppe	Aufgenommene Pflanzen insgesamt		Pflanzen ohne Verbiss im oberen Drittel		Pflanzen mit Verbiss im oberen Drittel	
	Anzahl	Anteil (%)	Anzahl	Anteil (%)	Anzahl	Anteil (%)
Fichte	0	0,0	0	0,0	0	0,0
Tanne	0	0,0	0	0,0	0	0,0
Kiefer	0	0,0	0	0,0	0	0,0
Sonst. Nadelholz	0	0,0	0	0,0	0	0,0
Nadelholz gesamt	0	0,0	0	0,0	0	0,0
Buche	2	0,7	2	100,0	0	0,0
Eiche	71	26,5	58	81,7	13	18,3
Edellaubholz	162	60,4	137	84,6	25	15,4
Sonst. Laubholz	33	12,3	29	87,9	4	12,1
Laubholz gesamt	268	100,0	226	84,3	42	15,7
Alle Baumarten	268	100,0	226	84,3	42	15,7

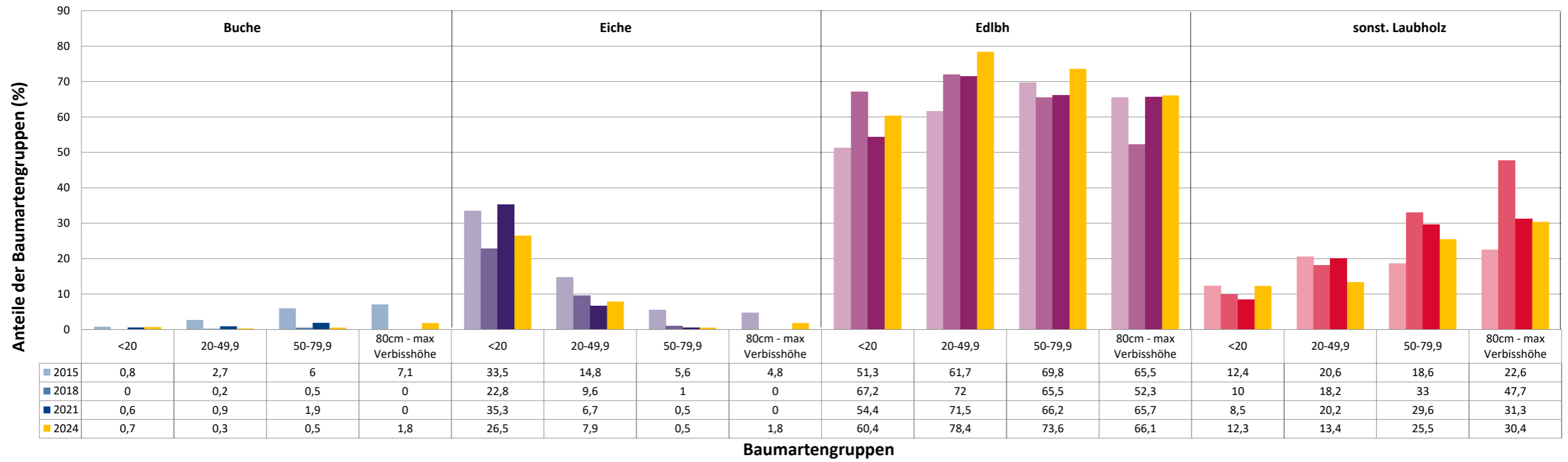
Verjüngungspflanzen über Verbisshöhe (Erhebung von Fegeschäden)

Baumartengruppe	Aufgenommene Pflanzen insgesamt		Pflanzen ohne Fegeschaden		Pflanzen mit Fegeschaden	
	Anzahl	Anteil (%)	Anzahl	Anteil (%)	Anzahl	Anteil (%)
Fichte	0	0,0	0	0,0	0	0,0
Tanne	0	0,0	0	0,0	0	0,0
Kiefer	0	0,0	0	0,0	0	0,0
Sonst. Nadelholz	0	0,0	0	0,0	0	0,0
Nadelholz gesamt	0	0,0	0	0,0	0	0,0
Buche	0	0,0	0	0,0	0	0,0
Eiche	0	0,0	0	0,0	0	0,0
Edellaubholz	12	57,1	7	58,3	5	41,7
Sonst. Laubholz	9	42,9	8	88,9	1	11,1
Laubholz gesamt	21	100,0	15	71,4	6	28,6
Alle Baumarten	21	100,0	15	71,4	6	28,6

**Anteile der Baumartengruppen in den verschiedenen Höhenstufen
Verteilung der Pflanzen ab 20 Zentimeter bis zur maximalen Verbisshöhe auf drei Höhenstufen
Hegegemeinschaft 540 - Uffenheim II (Landkreis Neustadt a.d.Aisch-Bad Windsheim)**

Baumartengruppe	Aufgenommene Pflanzen insgesamt						Pflanzen ohne Verbiss und ohne Fegeschaden						Pflanzen mit Verbiss und/oder Fegeschaden					
	20 - 49,9 cm		50 - 79,9 cm		80 cm - max. Verbisshöhe		20 - 49,9 cm		50 - 79,9 cm		80 cm - max. Verbisshöhe		20 - 49,9 cm		50 - 79,9 cm		80 cm - max. Verbisshöhe	
	Anzahl	Anteil (%)	Anzahl	Anteil (%)	Anzahl	Anteil (%)	Anzahl	Anteil (%)	Anzahl	Anteil (%)	Anzahl	Anteil (%)	Anzahl	Anteil (%)	Anzahl	Anteil (%)	Anzahl	Anteil (%)
Fichte	0	0,0	0	0,0	0	0,0	0	0,0	0	0,0	0	0,0	0	0,0	0	0,0	0	0,0
Tanne	0	0,0	0	0,0	0	0,0	0	0,0	0	0,0	0	0,0	0	0,0	0	0,0	0	0,0
Kiefer	0	0,0	0	0,0	0	0,0	0	0,0	0	0,0	0	0,0	0	0,0	0	0,0	0	0,0
Sonstiges Nadelholz	0	0,0	0	0,0	0	0,0	0	0,0	0	0,0	0	0,0	0	0,0	0	0,0	0	0,0
Nadelholz gesamt	0	0,0	0	0,0	0	0,0	0	0,0	0	0,0	0	0,0	0	0,0	0	0,0	0	0,0
Buche	2	0,3	1	0,5	1	1,8	1	50,0	1	100,0	0	0,0	1	50,0	0	0,0	1	100,0
Eiche	56	7,9	1	0,5	1	1,8	28	50,0	1	100,0	0	0,0	28	50,0	0	0,0	1	100,0
Edellaubholz	554	78,4	156	73,6	37	66,1	220	39,7	36	23,1	12	32,4	334	60,3	120	76,9	25	67,6
Sonstiges Laubholz	95	13,4	54	25,5	17	30,4	24	25,3	8	14,8	1	5,9	71	74,7	46	85,2	16	94,1
Laubholz gesamt	707	100,0	212	100,0	56	100,0	273	38,6	46	21,7	13	23,2	434	61,4	166	78,3	43	76,8
Alle Baumarten	707	100,0	212	100,0	56	100,0	273	38,6	46	21,7	13	23,2	434	61,4	166	78,3	43	76,8

Anteile der Baumartengruppen in verschiedenen Höhenstufen für die die Hegegemeinschaft 540 - Uffenheim II (Landkreis Neustadt a.d.Aisch-Bad Windsheim)



Anteile der Baumartengruppen in verschiedenen Höhenstufen für die die Heggemeinschaft 540 - Uffenheim II (Landkreis Neustadt a.d.Aisch-Bad Windsheim)

