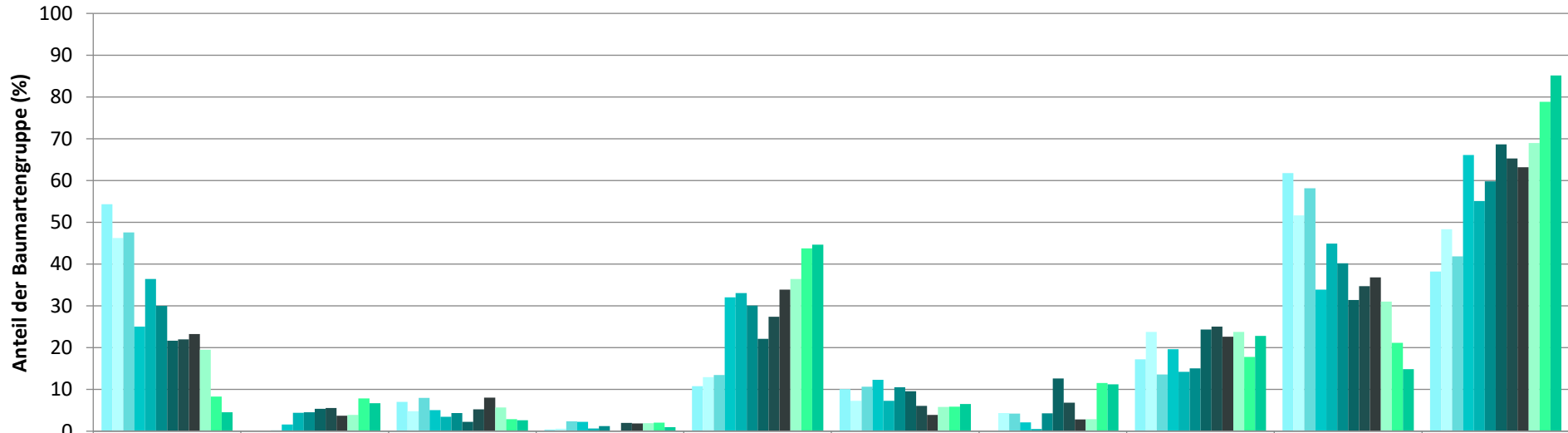


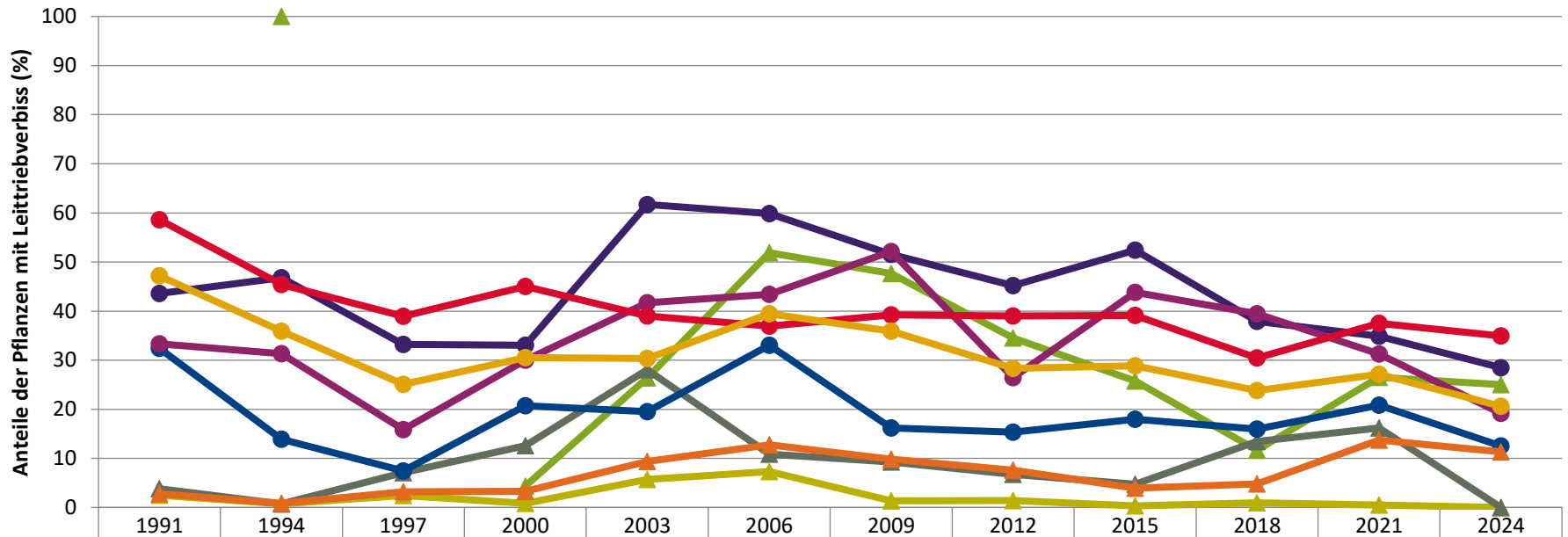
Zeitreihe der Baumartenanteile der aufgenommenen Verjüngungspflanzen
Höhenbereich: ab 20 Zentimeter Höhe bis zur maximalen Verbisshöhe
Hegegemeinschaft 537 - Scheinfeld II (Landkreis Neustadt a.d.Aisch-Bad Windsheim)



	Fichte	Tanne	Kiefer	sonst. Nadelholz	Buche	Eiche	Edellaubholz	sonst. Laubholz	Nadelholz ges.	Laubholz ges.
1991	54,3	0,0	7,0	0,4	10,8	10,1	0,1	17,2	61,8	38,2
1994	46,3	0,0	4,8	0,6	13,0	7,3	4,4	23,8	51,6	48,4
1997	47,6	0,2	8,0	2,4	13,4	10,6	4,2	13,6	58,1	41,9
2000	25,0	1,6	5,0	2,2	32,0	12,3	2,1	19,6	33,9	66,1
2003	36,4	4,4	3,4	0,7	33,1	7,3	0,5	14,2	44,9	55,1
2006	30,0	4,6	4,3	1,2	30,1	10,5	4,3	15,0	40,2	59,8
2009	21,7	5,3	2,3		22,1	9,5	12,6	24,3	31,4	68,6
2012	22,0	5,6	5,2	2,0	27,4	6,1	6,8	25,0	34,7	65,3
2015	23,2	3,7	8,0	1,9	33,9	3,9	2,8	22,6	36,8	63,2
2018	19,5	3,9	5,7	1,9	36,5	5,8	2,9	23,8	31,0	69,0
2021	8,3	7,8	2,9	2,1	43,7	5,8	11,5	17,8	21,1	78,9
2024	4,6	6,7	2,6	0,9	44,6	6,5	11,2	22,8	14,8	85,2

Baumartengruppe

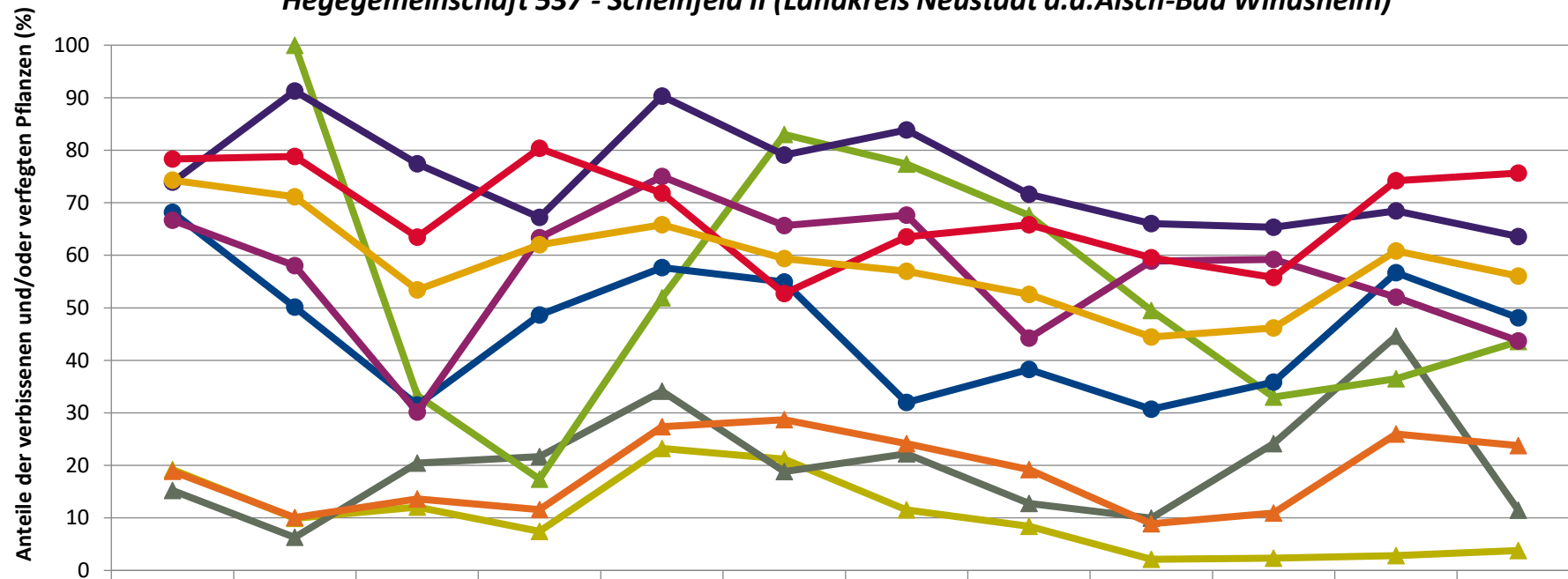
Zeitreihe der Anteile der Pflanzen mit Leittriebverbiss: Höhenbereich ab 20 Zentimeter bis zur maximalen Verbisshöhe
Hegegemeinschaft 537 - Scheinfeld II (Landkreis Neustadt a.d.Aisch-Bad Windsheim)



	1991	1994	1997	2000	2003	2006	2009	2012	2015	2018	2021	2024
▲ Fichte	2,5	0,7	2,5	0,8	5,7	7,3	1,3	1,4	0,3	1,0	0,5	0,0
▲ Tanne		100,0		4,3	26,4	51,9	47,7	34,5	25,8	11,7	26,5	25,0
▲ Kiefer	3,8	0,7	7,1	12,6	28,0	10,9	9,3	6,8	4,7	13,4	16,2	0,0
● Buche	32,4	13,9	7,4	20,7	19,5	33,0	16,2	15,3	18,0	16,0	20,8	12,5
● Eiche	43,6	46,8	33,2	33,0	61,7	59,8	51,5	45,2	52,4	37,9	34,9	28,5
● Edellaub.	33,3	31,3	15,9	30,0	41,7	43,4	52,1	26,4	43,8	39,5	31,3	19,2
● sonst. Laub.	58,6	45,4	39,0	45,0	39,0	37,0	39,2	39,0	39,1	30,4	37,5	34,9
▲ Nadelbäume	2,8	0,8	3,2	3,3	9,4	12,7	9,8	7,6	3,9	4,8	13,7	11,3
● Laubbäume	47,2	35,9	25,1	30,5	30,3	39,5	35,9	28,3	28,8	23,8	27,2	20,6

Jahr

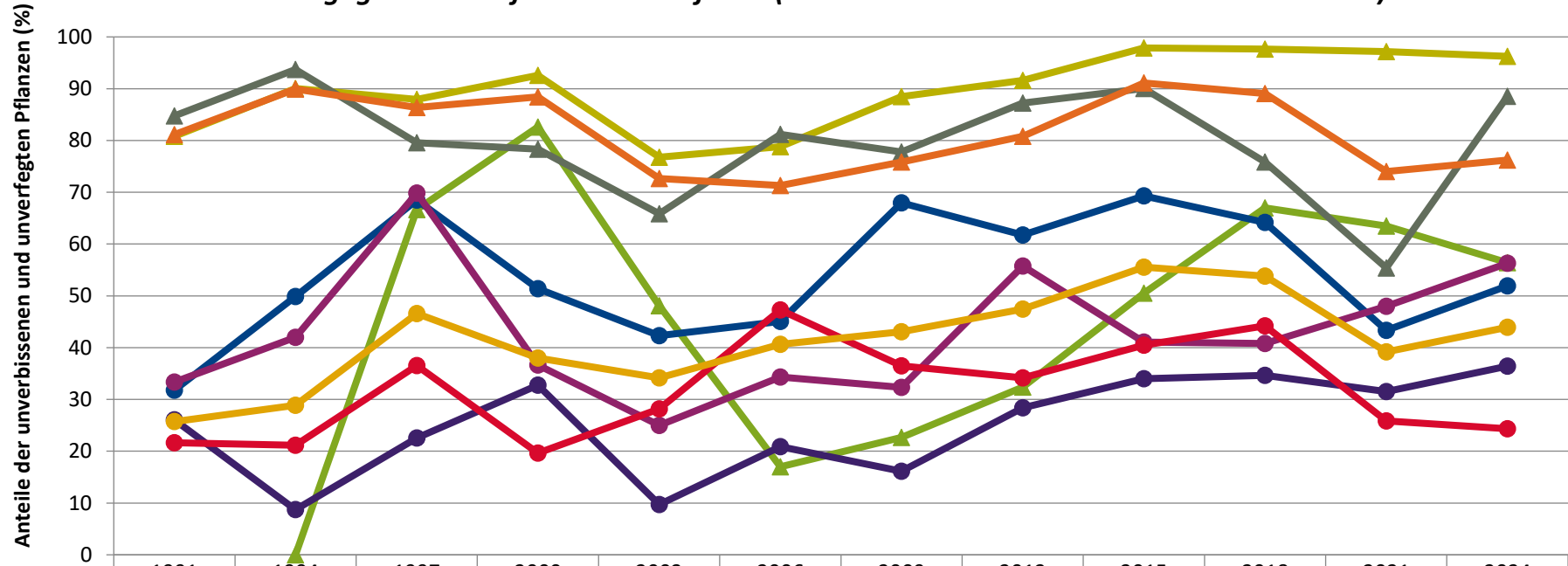
**Zeitreihe der Anteile der Pflanzen mit Verbiss und/oder Fegeschäden
Höhenbereich: ab 20 Zentimeter bis zur maximalen Verbisshöhe
Hegegemeinschaft 537 - Scheinfeld II (Landkreis Neustadt a.d.Aisch-Bad Windsheim)**



	1991	1994	1997	2000	2003	2006	2009	2012	2015	2018	2021	2024
▲ Fichte	19,2	9,9	12,1	7,4	23,2	21,2	11,5	8,4	2,1	2,3	2,8	3,8
▲ Kiefer	15,2	6,3	20,4	21,7	34,1	18,8	22,2	12,8	10,0	24,2	44,6	11,5
▲ Tanne		100,0	33,3	17,4	51,9	83,0	77,3	67,6	49,5	33,0	36,5	43,6
● Buche	68,2	50,1	31,5	48,6	57,7	54,9	32,0	38,3	30,7	35,8	56,7	48,1
● Eiche	73,9	91,3	77,4	67,2	90,3	79,1	83,8	71,6	66,0	65,4	68,5	63,6
● Edellaub.	66,7	58,0	30,2	63,3	75,0	65,7	67,7	44,3	58,9	59,2	52,0	43,7
● sonst. Laub.	78,3	78,8	63,5	80,4	71,8	52,7	63,5	65,8	59,5	55,8	74,2	75,7
▲ Nadelbäume	18,9	10,1	13,6	11,6	27,4	28,7	24,2	19,2	8,9	10,9	26,0	23,8
● Laubbäume	74,3	71,1	53,4	62,0	65,8	59,4	57,0	52,6	44,5	46,2	60,8	56,1

Jahr

**Zeitreihe der Anteile der Pflanzen ohne Verbiss und ohne Fegeschäden
Höhenbereich: ab 20 Zentimeter bis zur maximalen Verbisshöhe
Hegegemeinschaft 537 - Scheinfeld II (Landkreis Neustadt a.d.Aisch-Bad Windsheim)**



	1991	1994	1997	2000	2003	2006	2009	2012	2015	2018	2021	2024
▲ Fichte	81	90	88	93	77	79	88	92	98	98	97	96
▲ Tanne		00	67	83	48	17	23	32	51	67	64	56
▲ Kiefer	85	94	80	78	66	81	78	87	90	76	55	89
● Buche	32	50	68	51	42	45	68	62	69	64	43	52
● Eiche	26	09	23	33	10	21	16	28	34	35	32	36
● Edellaub.	33	42	70	37	25	34	32	56	41	41	48	56
● sonst. Laub.	22	21	37	20	28	47	36	34	40	44	26	24
▲ Nadelbäume	81	90	86	88	73	71	76	81	91	89	74	76
● Laubbäume	26	29	47	38	34	41	43	47	56	54	39	44

Jahr

Auswertung der Verjüngungsinventur 2024 für die Hegegemeinschaft 537 - Scheinfeld II (Landkreis Neustadt a.d.Aisch-Bad Windsheim)

Anzahl der erfassten Verjüngungsflächen: 40, davon ungeschützt: 30, teilweise geschützt: 1, vollständig geschützt: 9

Verjüngungspflanzen ab 20 Zentimeter Höhe bis zur maximalen Verbisshöhe

Baumartengruppe	Aufgenommene Pflanzen insgesamt		Pflanzen ohne Verbiss und ohne Fegeschaden		Pflanzen mit Verbiss und/oder Fegeschaden		Pflanzen mit Leittriebverbiss		Pflanzen mit Verbiss im oberen Drittel		Pflanzen mit Fegeschaden	
	Anzahl	Anteil (%)	Anzahl	Anteil (%)	Anzahl	Anteil (%)	Anzahl	Anteil (%)	Anzahl	Anteil (%)	Anzahl	Anteil (%)
Fichte	106	4,6	102	96,2	4	3,8	0	0,0	4	3,8	0	0,0
Tanne	156	6,7	88	56,4	68	43,6	39	25,0	68	43,6	3	1,9
Kiefer	61	2,6	54	88,5	7	11,5	0	0,0	2	3,3	5	8,2
Sonst. Nadelholz	22	0,9	19	86,4	3	13,6	0	0,0	1	4,5	2	9,1
Nadelholz gesamt	345	14,8	263	76,2	82	23,8	39	11,3	75	21,7	10	2,9
Buche	1038	44,6	539	51,9	499	48,1	130	12,5	499	48,1	1	0,1
Eiche	151	6,5	55	36,4	96	63,6	43	28,5	96	63,6	0	0,0
Edellaubholz	261	11,2	147	56,3	114	43,7	50	19,2	114	43,7	0	0,0
Sonst. Laubholz	530	22,8	129	24,3	401	75,7	185	34,9	400	75,5	1	0,2
Laubholz gesamt	1980	85,2	870	43,9	1110	56,1	408	20,6	1109	56,0	2	0,1
Alle Baumarten	2325	100,0	1133	48,7	1192	51,3	447	19,2	1184	50,9	12	0,5

Verjüngungspflanzen kleiner 20 Zentimeter Höhe

Baumartengruppe	Aufgenommene Pflanzen insgesamt		Pflanzen ohne Verbiss im oberen Drittel		Pflanzen mit Verbiss im oberen Drittel	
	Anzahl	Anteil (%)	Anzahl	Anteil (%)	Anzahl	Anteil (%)
Fichte	6	1,2	6	100,0	0	0,0
Tanne	40	7,7	33	82,5	7	17,5
Kiefer	3	0,6	3	100,0	0	0,0
Sonst. Nadelholz	3	0,6	1	33,3	2	66,7
Nadelholz gesamt	52	10,1	43	82,7	9	17,3
Buche	112	21,7	84	75,0	28	25,0
Eiche	206	39,8	108	52,4	98	47,6
Edellaubholz	65	12,6	45	69,2	20	30,8
Sonst. Laubholz	82	15,9	39	47,6	43	52,4
Laubholz gesamt	465	89,9	276	59,4	189	40,6
Alle Baumarten	517	100,0	319	61,7	198	38,3

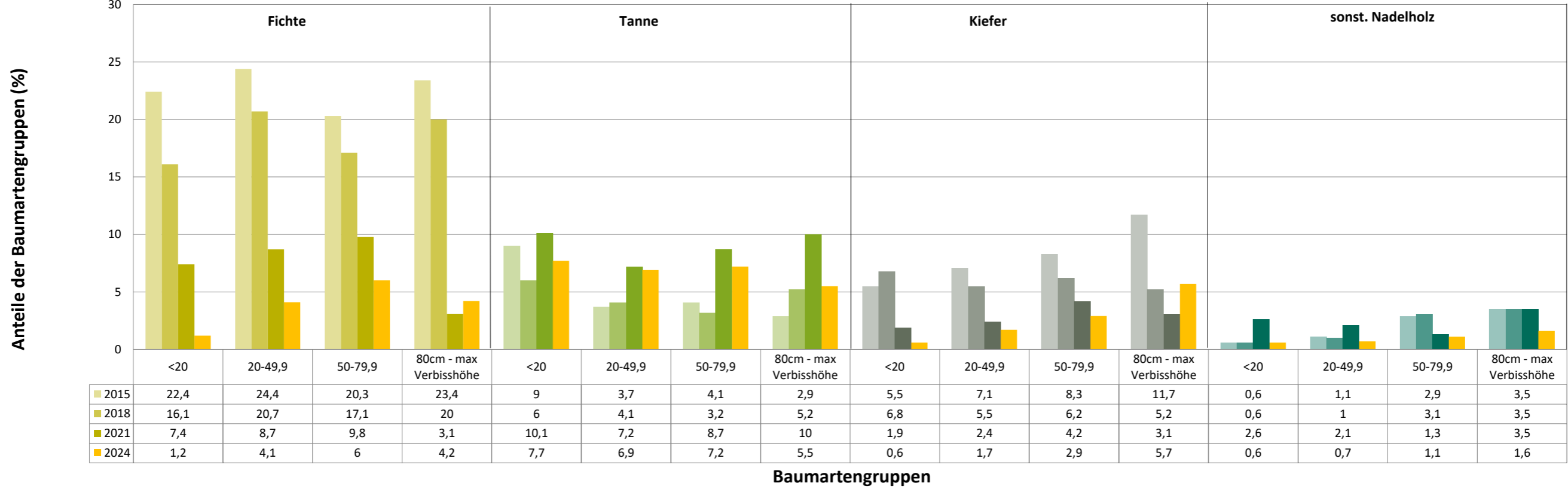
Verjüngungspflanzen über Verbisshöhe (Erhebung von Fegeschäden)

Baumartengruppe	Aufgenommene Pflanzen insgesamt		Pflanzen ohne Fegeschaden		Pflanzen mit Fegeschaden	
	Anzahl	Anteil (%)	Anzahl	Anteil (%)	Anzahl	Anteil (%)
Fichte	6	2,9	6	100,0	0	0,0
Tanne	9	4,3	7	77,8	2	22,2
Kiefer	7	3,3	6	85,7	1	14,3
Sonst. Nadelholz	9	4,3	7	77,8	2	22,2
Nadelholz gesamt	31	14,8	26	83,9	5	16,1
Buche	131	62,7	120	91,6	11	8,4
Eiche	3	1,4	2	66,7	1	33,3
Edellaubholz	17	8,1	16	94,1	1	5,9
Sonst. Laubholz	27	12,9	24	88,9	3	11,1
Laubholz gesamt	178	85,2	162	91,0	16	9,0
Alle Baumarten	209	100,0	188	90,0	21	10,0

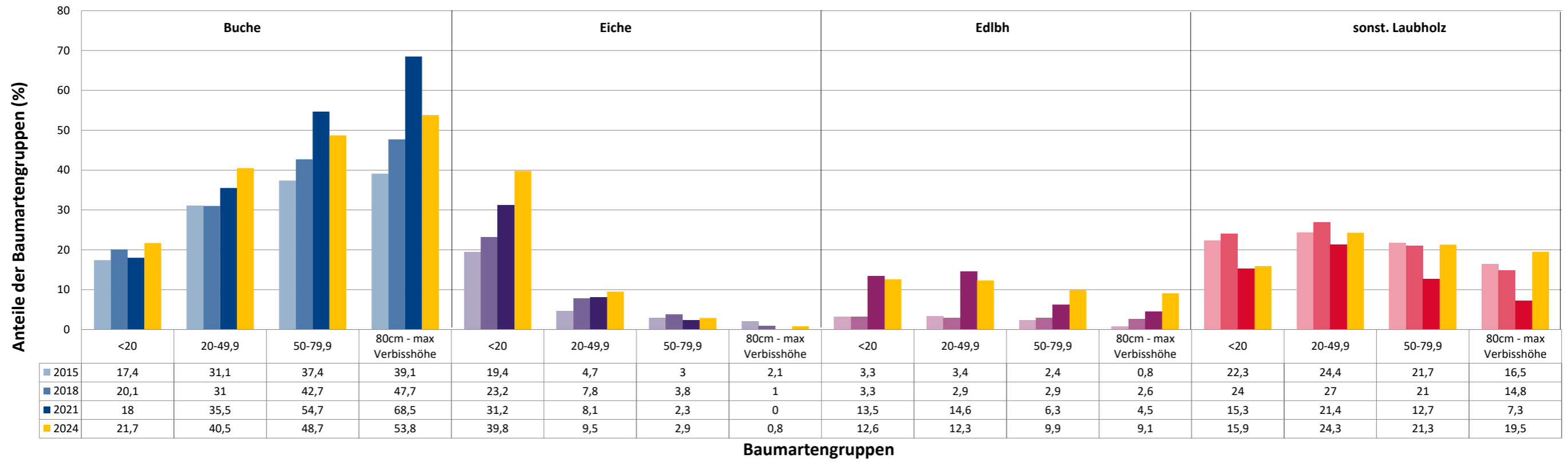
**Anteile der Baumartengruppen in den verschiedenen Höhenstufen
Verteilung der Pflanzen ab 20 Zentimeter bis zur maximalen Verbisshöhe auf drei Höhenstufen
Hegegemeinschaft 537 - Scheinfeld II (Landkreis Neustadt a.d.Aisch-Bad Windsheim)**

Baumartengruppe	Aufgenommene Pflanzen insgesamt						Pflanzen ohne Verbiss und ohne Fegescha-den						Pflanzen mit Verbiss und/oder Fegescha-den					
	20 - 49,9 cm		50 - 79,9 cm		80 cm - max. Verbisshöhe		20 - 49,9 cm		50 - 79,9 cm		80 cm - max. Verbisshöhe		20 - 49,9 cm		50 - 79,9 cm		80 cm - max. Verbisshöhe	
	Anzahl	Anteil (%)	Anzahl	Anteil (%)	Anzahl	Anteil (%)	Anzahl	Anteil (%)	Anzahl	Anteil (%)	Anzahl	Anteil (%)	Anzahl	Anteil (%)	Anzahl	Anteil (%)	Anzahl	Anteil (%)
Fichte	57	4,1	33	6,0	16	4,2	55	96,5	32	97,0	15	93,8	2	3,5	1	3,0	1	6,3
Tanne	95	6,9	40	7,2	21	5,5	53	55,8	21	52,5	14	66,7	42	44,2	19	47,5	7	33,3
Kiefer	23	1,7	16	2,9	22	5,7	23	100,0	14	87,5	17	77,3	0	0,0	2	12,5	5	22,7
Sonstiges Nadelholz	10	0,7	6	1,1	6	1,6	9	90,0	6	100,0	4	66,7	1	10,0	0	0,0	2	33,3
Nadelholz gesamt	185	13,3	95	17,1	65	16,9	140	75,7	73	76,8	50	76,9	45	24,3	22	23,2	15	23,1
Buche	561	40,5	270	48,7	207	53,8	311	55,4	112	41,5	116	56,0	250	44,6	158	58,5	91	44,0
Eiche	132	9,5	16	2,9	3	0,8	49	37,1	6	37,5	0	0,0	83	62,9	10	62,5	3	100,0
Edellaubholz	171	12,3	55	9,9	35	9,1	106	62,0	23	41,8	18	51,4	65	38,0	32	58,2	17	48,6
Sonstiges Laubholz	337	24,3	118	21,3	75	19,5	73	21,7	22	18,6	34	45,3	264	78,3	96	81,4	41	54,7
Laubholz gesamt	1201	86,7	459	82,9	320	83,1	539	44,9	163	35,5	168	52,5	662	55,1	296	64,5	152	47,5
Alle Baumarten	1386	100,0	554	100,0	385	100,0	679	49,0	236	42,6	218	56,6	707	51,0	318	57,4	167	43,4

Anteile der Baumartengruppen in verschiedenen Höhenstufen für die die Hegegemeinschaft 537 - Scheinfeld II (Landkreis Neustadt a.d.Aisch-Bad Windsheim)



Anteile der Baumartengruppen in verschiedenen Höhenstufen für die die Hegegemeinschaft 537 - Scheinfeld II (Landkreis Neustadt a.d.Aisch-Bad Windsheim)



Anteile der Baumartengruppen in verschiedenen Höhenstufen für die Hegegemeinschaft 537 - Scheinfeld II (Landkreis Neustadt a.d.Aisch-Bad Windsheim)

