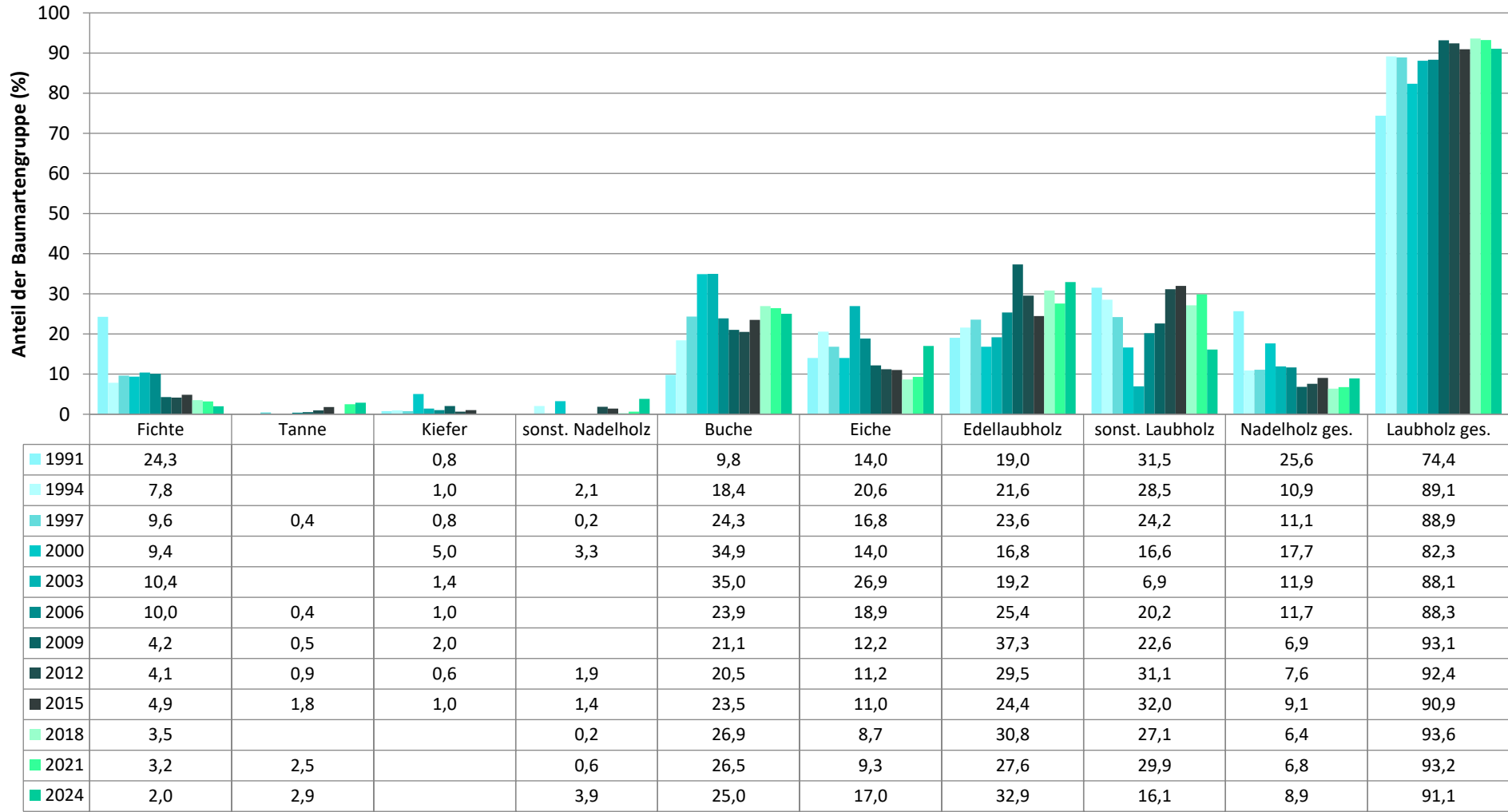
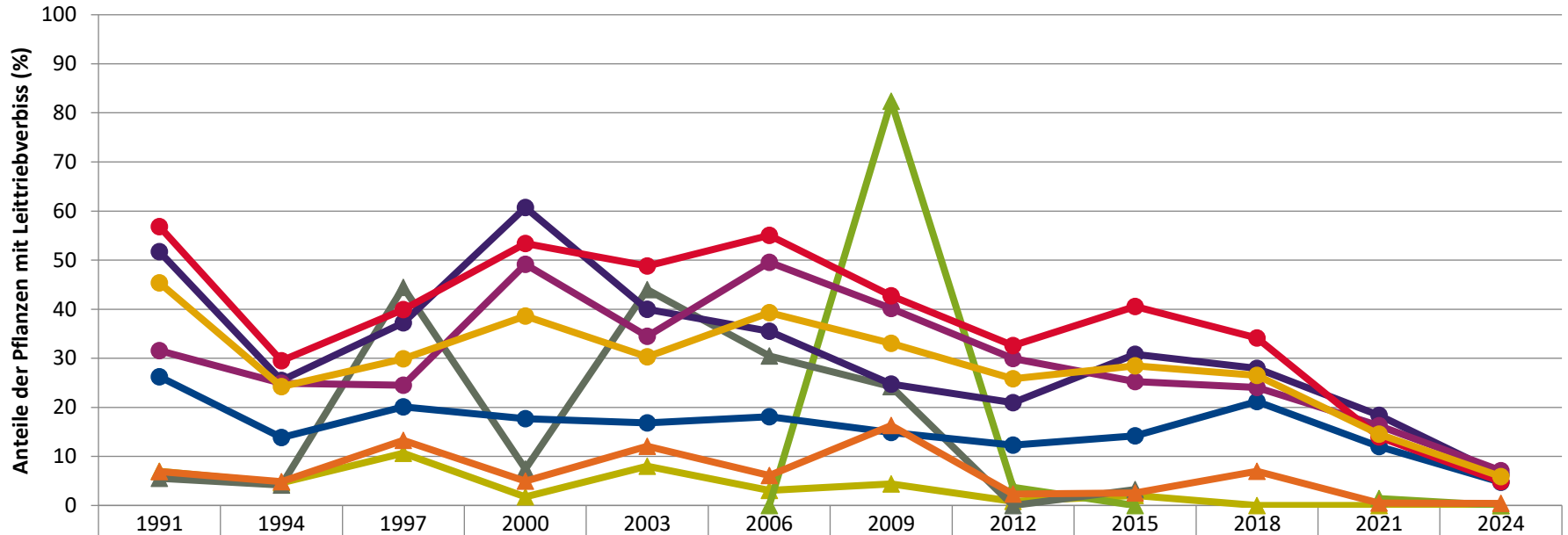


**Zeitreihe der Baumartenanteile der aufgenommenen Verjüngungspflanzen**  
**Höhenbereich: ab 20 Zentimeter Höhe bis zur maximalen Verbisshöhe**  
**Hegegemeinschaft 536 - Scheinfeld I (Landkreis Neustadt a.d.Aisch-Bad Windsheim)**



Baumartengruppe

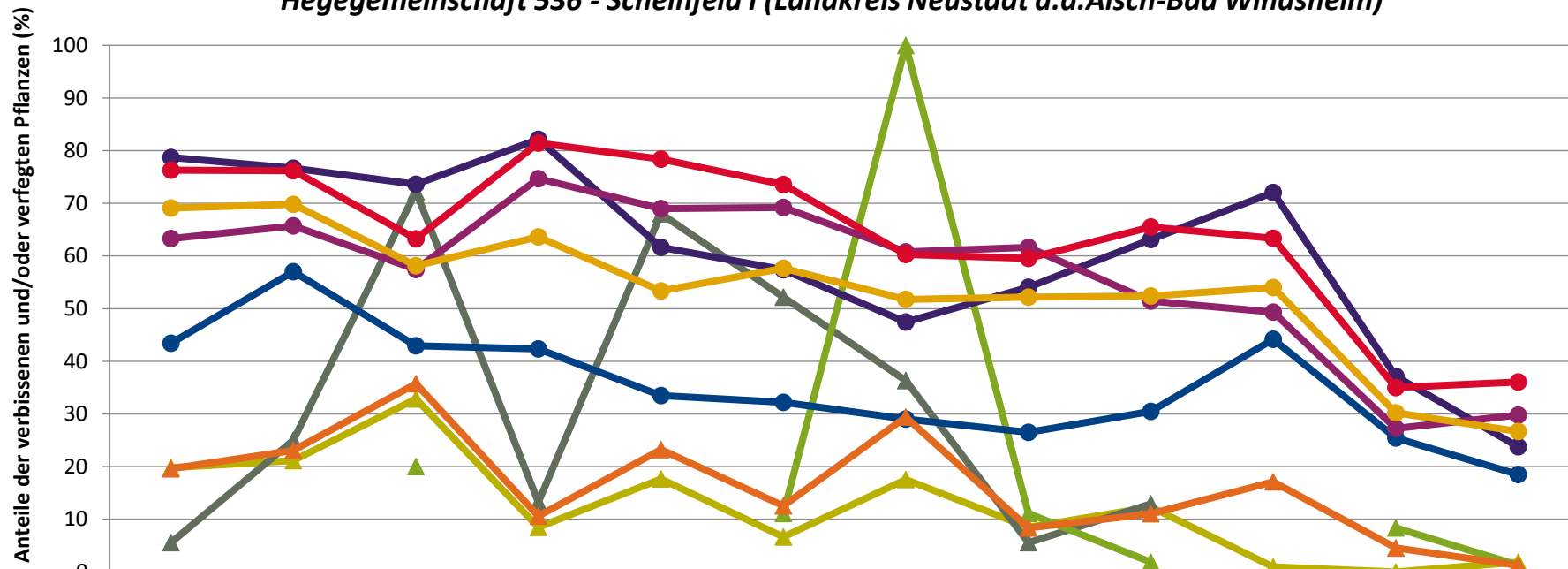
**Zeitreihe der Anteile der Pflanzen mit Leittriebverbiss: Höhenbereich ab 20 Zentimeter bis zur maximalen Verbisshöhe**  
**Hegegemeinschaft 536 - Scheinfeld I (Landkreis Neustadt a.d.Aisch-Bad Windsheim)**



	1991	1994	1997	2000	2003	2006	2009	2012	2015	2018	2021	2024
▲ Fichte	7,0	4,6	10,6	1,8	8,0	3,1	4,4	0,8	2,1	0,0	0,0	0,0
▲ Tanne						0,0	82,4	3,7	0,0		1,4	0,0
▲ Kiefer	5,6	4,2	44,4	7,4	44,0	30,4	24,2	0,0	3,2			
● Buche	26,2	13,8	20,1	17,7	16,8	18,1	14,9	12,3	14,2	21,2	12,0	4,7
● Eiche	51,7	25,5	37,2	60,7	40,0	35,5	24,7	20,9	30,8	28,0	18,4	6,3
● Edellaub.	31,5	24,9	24,5	49,1	34,5	49,6	40,1	29,9	25,2	24,1	16,2	7,1
● sonst. Laub.	56,8	29,5	39,9	53,4	48,8	55,1	42,7	32,6	40,6	34,1	14,0	4,8
▲ Nadelbäume	6,9	4,8	13,3	5,0	12,1	6,1	16,3	2,3	2,6	7,0	0,5	0,4
● Laubbäume	45,4	24,2	29,9	38,6	30,3	39,3	33,1	25,8	28,4	26,5	14,5	5,9

Jahr

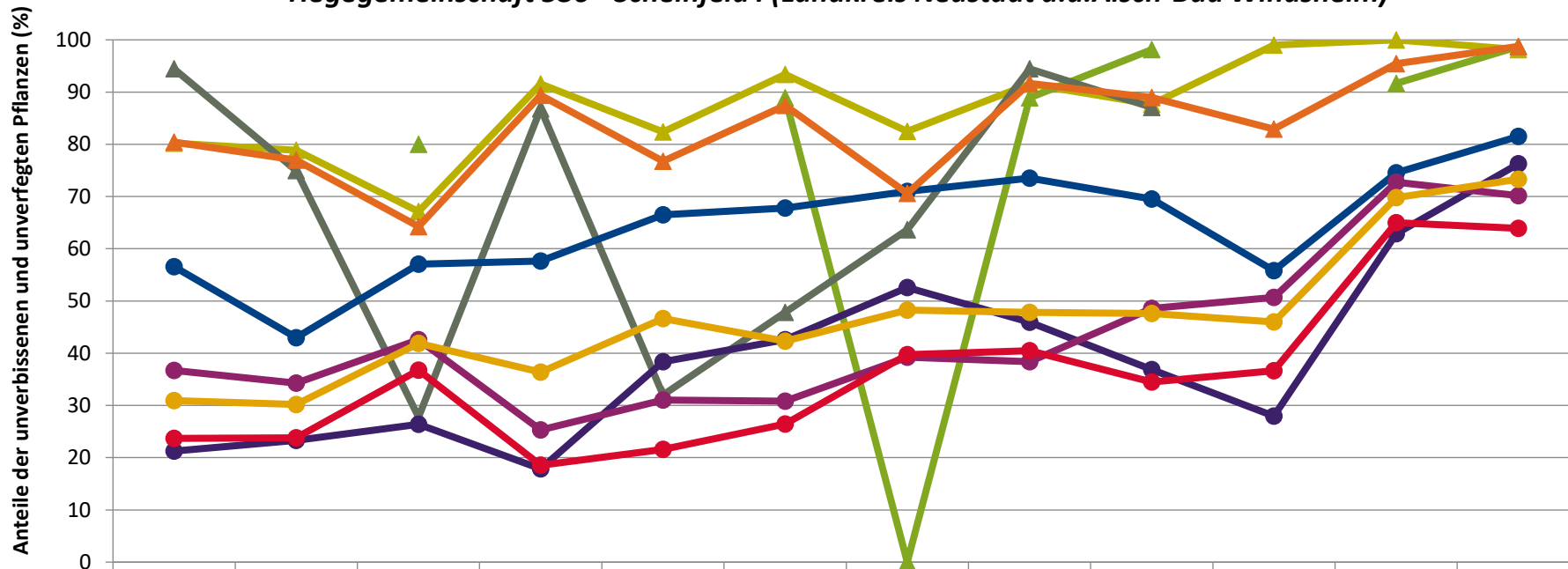
**Zeitreihe der Anteile der Pflanzen mit Verbiss und/oder Fegeschäden  
Höhenbereich: ab 20 Zentimeter bis zur maximalen Verbisshöhe  
Hegegemeinschaft 536 - Scheinfeld I (Landkreis Neustadt a.d.Aisch-Bad Windsheim)**



	1991	1994	1997	2000	2003	2006	2009	2012	2015	2018	2021	2024
▲ Fichte	19,8	21,1	32,9	8,4	17,6	6,6	17,5	8,5	12,3	1,0	0,0	1,9
▲ Kiefer	5,6	25,0	72,2	13,2	68,0	52,2	36,4	5,6	12,9			
▲ Tanne			20,0			11,1	100,0	11,1	1,9		8,3	1,3
● Buche	43,4	57,0	43,0	42,4	33,5	32,2	29,0	26,5	30,5	44,2	25,5	18,5
● Eiche	78,7	76,7	73,6	82,1	61,6	57,4	47,4	54,1	63,1	72,0	37,1	23,7
● Edellaub.	63,3	65,7	57,4	74,7	69,0	69,2	60,8	61,6	51,4	49,3	27,3	29,8
● sonst. Laub.	76,3	76,2	63,2	81,5	78,4	73,6	60,3	59,5	65,5	63,4	35,0	36,1
▲ Nadelbäume	19,6	23,0	35,7	10,6	23,3	12,5	29,4	8,3	11,0	17,1	4,5	1,2
● Laubbäume	69,1	69,8	58,1	63,6	53,4	57,7	51,7	52,2	52,4	54,0	30,2	26,7

Jahr

**Zeitreihe der Anteile der Pflanzen ohne Verbiss und ohne Fegeschäden  
Höhenbereich: ab 20 Zentimeter bis zur maximalen Verbisshöhe  
Hegegemeinschaft 536 - Scheinfeld I (Landkreis Neustadt a.d.Aisch-Bad Windsheim)**



	1991	1994	1997	2000	2003	2006	2009	2012	2015	2018	2021	2024
▲ Fichte	80	79	67	92	82	93	82	92	88	99	100	98
▲ Tanne			80			89	00	89	98		92	99
▲ Kiefer	94	75	28	87	32	48	64	94	87			
● Buche	57	43	57	58	67	68	71	74	70	56	75	82
● Eiche	21	23	26	18	38	43	53	46	37	28	63	76
● Edellaub.	37	34	43	25	31	31	39	38	49	51	73	70
● sonst. Laub.	24	24	37	19	22	26	40	40	35	37	65	64
▲ Nadelbäume	80	77	64	89	77	87	71	92	89	83	95	99
● Laubbäume	31	30	42	36	47	42	48	48	48	46	70	73

Jahr

**Auswertung der Verjüngungsinventur 2024 für die Hegegemeinschaft 536 - Scheinfeld I (Landkreis Neustadt a.d.Aisch-Bad Windsheim)**

Anzahl der erfassten Verjüngungsflächen: 36, davon ungeschützt: 36, teilweise geschützt: 0, vollständig geschützt: 0

**Verjüngungspflanzen ab 20 Zentimeter Höhe bis zur maximalen Verbisshöhe**

Baumartengruppe	Aufgenommene Pflanzen insgesamt		Pflanzen ohne Verbiss und ohne Fegeschaden		Pflanzen mit Verbiss und/oder Fegeschaden		Pflanzen mit Leittriebverbiss		Pflanzen mit Verbiss im oberen Drittel		Pflanzen mit Fegeschaden	
	Anzahl	Anteil (%)	Anzahl	Anteil (%)	Anzahl	Anteil (%)	Anzahl	Anteil (%)	Anzahl	Anteil (%)	Anzahl	Anteil (%)
Fichte	53	2,0	52	98,1	1	1,9	0	0,0	1	1,9	0	0,0
Tanne	78	2,9	77	98,7	1	1,3	0	0,0	1	1,3	0	0,0
Kiefer	6	0,2	6	100,0	0	0,0	0	0,0	0	0,0	0	0,0
Sonst. Nadelholz	104	3,9	103	99,0	1	1,0	1	1,0	1	1,0	0	0,0
<b>Nadelholz gesamt</b>	<b>241</b>	<b>8,9</b>	<b>238</b>	<b>98,8</b>	<b>3</b>	<b>1,2</b>	<b>1</b>	<b>0,4</b>	<b>3</b>	<b>1,2</b>	<b>0</b>	<b>0,0</b>
Buche	676	25,0	551	81,5	125	18,5	32	4,7	124	18,3	1	0,1
Eiche	459	17,0	350	76,3	109	23,7	29	6,3	109	23,7	0	0,0
Edellaubholz	889	32,9	624	70,2	265	29,8	63	7,1	265	29,8	0	0,0
Sonst. Laubholz	435	16,1	278	63,9	157	36,1	21	4,8	154	35,4	3	0,7
<b>Laubholz gesamt</b>	<b>2459</b>	<b>91,1</b>	<b>1803</b>	<b>73,3</b>	<b>656</b>	<b>26,7</b>	<b>145</b>	<b>5,9</b>	<b>652</b>	<b>26,5</b>	<b>4</b>	<b>0,2</b>
<b>Alle Baumarten</b>	<b>2700</b>	<b>100,0</b>	<b>2041</b>	<b>75,6</b>	<b>659</b>	<b>24,4</b>	<b>146</b>	<b>5,4</b>	<b>655</b>	<b>24,3</b>	<b>4</b>	<b>0,1</b>

**Verjüngungspflanzen kleiner 20 Zentimeter Höhe**

Baumartengruppe	Aufgenommene Pflanzen insgesamt		Pflanzen ohne Verbiss im oberen Drittel		Pflanzen mit Verbiss im oberen Drittel	
	Anzahl	Anteil (%)	Anzahl	Anteil (%)	Anzahl	Anteil (%)
Fichte	1	0,4	1	100,0	0	0,0
Tanne	4	1,6	4	100,0	0	0,0
Kiefer	0	0,0	0	0,0	0	0,0
Sonst. Nadelholz	0	0,0	0	0,0	0	0,0
<b>Nadelholz gesamt</b>	<b>5</b>	<b>2,0</b>	<b>5</b>	<b>100,0</b>	<b>0</b>	<b>0,0</b>
Buche	22	8,9	19	86,4	3	13,6
Eiche	170	69,1	169	99,4	1	0,6
Edellaubholz	38	15,4	38	100,0	0	0,0
Sonst. Laubholz	11	4,5	11	100,0	0	0,0
<b>Laubholz gesamt</b>	<b>241</b>	<b>98,0</b>	<b>237</b>	<b>98,3</b>	<b>4</b>	<b>1,7</b>
<b>Alle Baumarten</b>	<b>246</b>	<b>100,0</b>	<b>242</b>	<b>98,4</b>	<b>4</b>	<b>1,6</b>

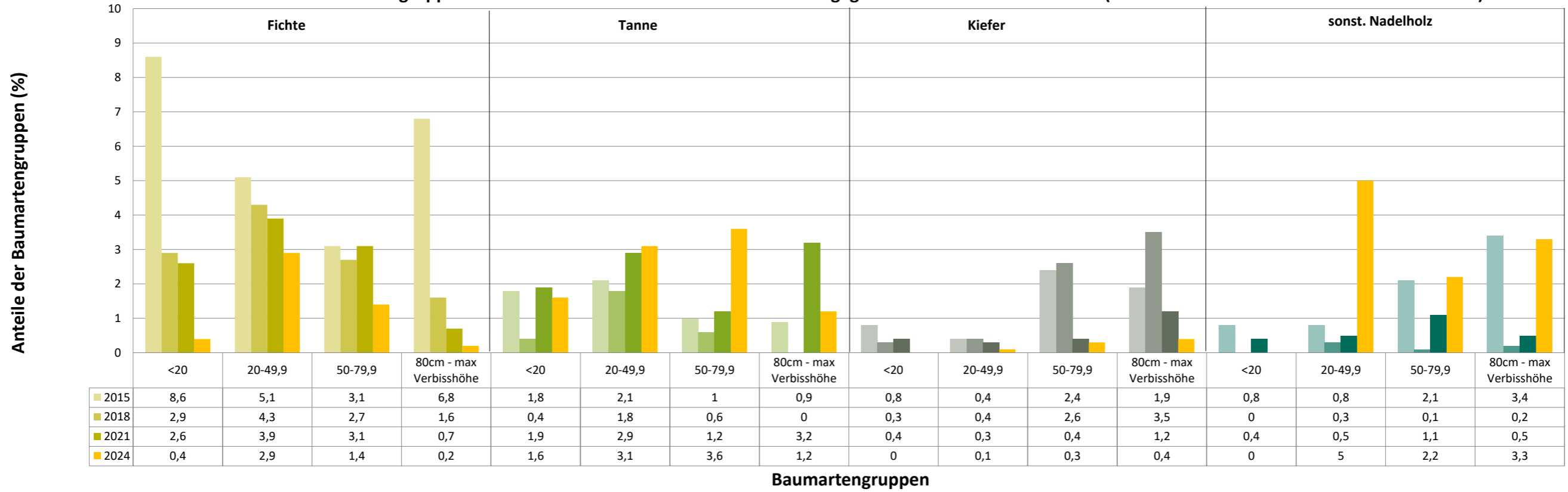
**Verjüngungspflanzen über Verbisshöhe (Erhebung von Fegeschäden)**

Baumartengruppe	Aufgenommene Pflanzen insgesamt		Pflanzen ohne Fegeschaden		Pflanzen mit Fegeschaden	
	Anzahl	Anteil (%)	Anzahl	Anteil (%)	Anzahl	Anteil (%)
Fichte	0	0,0	0	0,0	0	0,0
Tanne	4	1,0	4	100,0	0	0,0
Kiefer	0	0,0	0	0,0	0	0,0
Sonst. Nadelholz	10	2,6	10	100,0	0	0,0
<b>Nadelholz gesamt</b>	<b>14</b>	<b>3,6</b>	<b>14</b>	<b>100,0</b>	<b>0</b>	<b>0,0</b>
Buche	138	35,4	135	97,8	3	2,2
Eiche	13	3,3	13	100,0	0	0,0
Edellaubholz	152	39,0	143	94,1	9	5,9
Sonst. Laubholz	73	18,7	72	98,6	1	1,4
<b>Laubholz gesamt</b>	<b>376</b>	<b>96,4</b>	<b>363</b>	<b>96,5</b>	<b>13</b>	<b>3,5</b>
<b>Alle Baumarten</b>	<b>390</b>	<b>100,0</b>	<b>377</b>	<b>96,7</b>	<b>13</b>	<b>3,3</b>

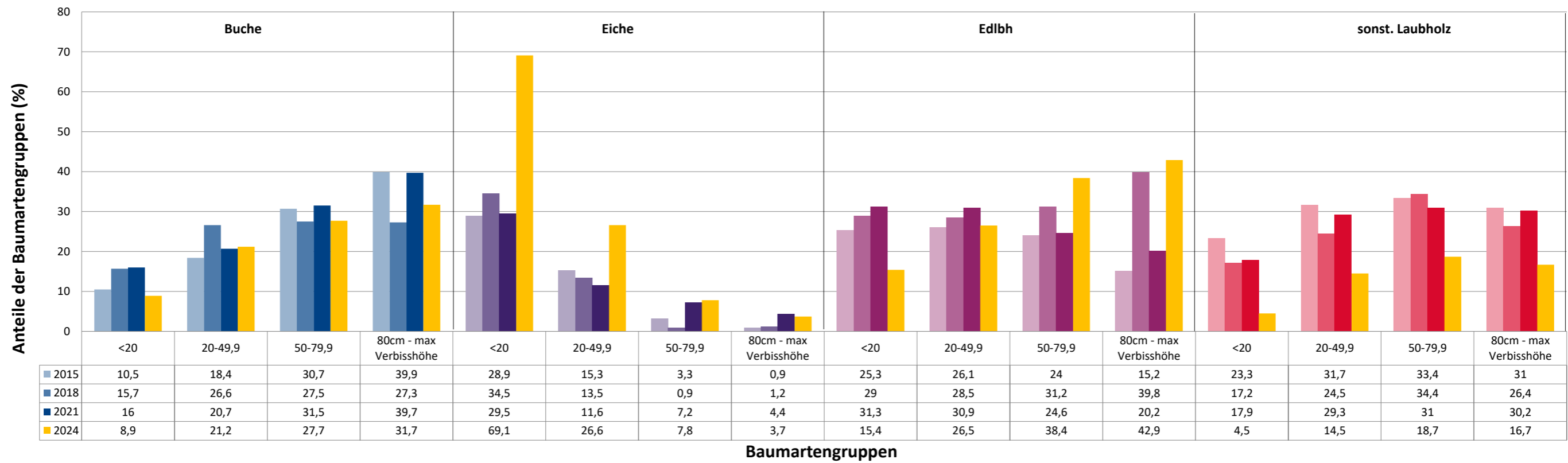
**Anteile der Baumartengruppen in den verschiedenen Höhenstufen  
Verteilung der Pflanzen ab 20 Zentimeter bis zur maximalen Verbisshöhe auf drei Höhenstufen  
Hegegemeinschaft 536 - Scheinfeld I (Landkreis Neustadt a.d.Aisch-Bad Windsheim)**

Baumartengruppe	Aufgenommene Pflanzen insgesamt						Pflanzen ohne Verbiss und ohne Fegeschaden						Pflanzen mit Verbiss und/oder Fegeschaden					
	20 - 49,9 cm		50 - 79,9 cm		80 cm - max. Verbisshöhe		20 - 49,9 cm		50 - 79,9 cm		80 cm - max. Verbisshöhe		20 - 49,9 cm		50 - 79,9 cm		80 cm - max. Verbisshöhe	
	Anzahl	Anteil (%)	Anzahl	Anteil (%)	Anzahl	Anteil (%)	Anzahl	Anteil (%)	Anzahl	Anteil (%)	Anzahl	Anteil (%)	Anzahl	Anteil (%)	Anzahl	Anteil (%)	Anzahl	Anteil (%)
<b>Fichte</b>	41	2,9	11	1,4	1	0,2	41	100,0	10	90,9	1	100,0	0	0,0	1	9,1	0	0,0
<b>Tanne</b>	44	3,1	28	3,6	6	1,2	44	100,0	27	96,4	6	100,0	0	0,0	1	3,6	0	0,0
<b>Kiefer</b>	2	0,1	2	0,3	2	0,4	2	100,0	2	100,0	2	100,0	0	0,0	0	0,0	0	0,0
<b>Sonstiges Nadelholz</b>	71	5,0	17	2,2	16	3,3	70	98,6	17	100,0	16	100,0	1	1,4	0	0,0	0	0,0
<b>Nadelholz gesamt</b>	158	11,1	58	7,4	25	5,1	157	99,4	56	96,6	25	100,0	1	0,6	2	3,4	0	0,0
<b>Buche</b>	303	21,2	217	27,7	156	31,7	256	84,5	166	76,5	129	82,7	47	15,5	51	23,5	27	17,3
<b>Eiche</b>	380	26,6	61	7,8	18	3,7	303	79,7	36	59,0	11	61,1	77	20,3	25	41,0	7	38,9
<b>Edellaubholz</b>	378	26,5	300	38,4	211	42,9	291	77,0	168	56,0	165	78,2	87	23,0	132	44,0	46	21,8
<b>Sonstiges Laubholz</b>	207	14,5	146	18,7	82	16,7	146	70,5	77	52,7	55	67,1	61	29,5	69	47,3	27	32,9
<b>Laubholz gesamt</b>	1268	88,9	724	92,6	467	94,9	996	78,5	447	61,7	360	77,1	272	21,5	277	38,3	107	22,9
<b>Alle Baumarten</b>	1426	100,0	782	100,0	492	100,0	1153	80,9	503	64,3	385	78,3	273	19,1	279	35,7	107	21,7

Anteile der Baumartengruppen in verschiedenen Höhenstufen für die die Hegegemeinschaft 536 - Scheinfeld I (Landkreis Neustadt a.d.Aisch-Bad Windsheim)



Anteile der Baumartengruppen in verschiedenen Höhenstufen für die die Hegegemeinschaft 536 - Scheinfeld I (Landkreis Neustadt a.d.Aisch-Bad Windsheim)





Anteile der Baumartengruppen in verschiedenen Höhenstufen für die die Hegegemeinschaft 536 - Scheinfeld I (Landkreis Neustadt a.d.Aisch-Bad Windsheim)

