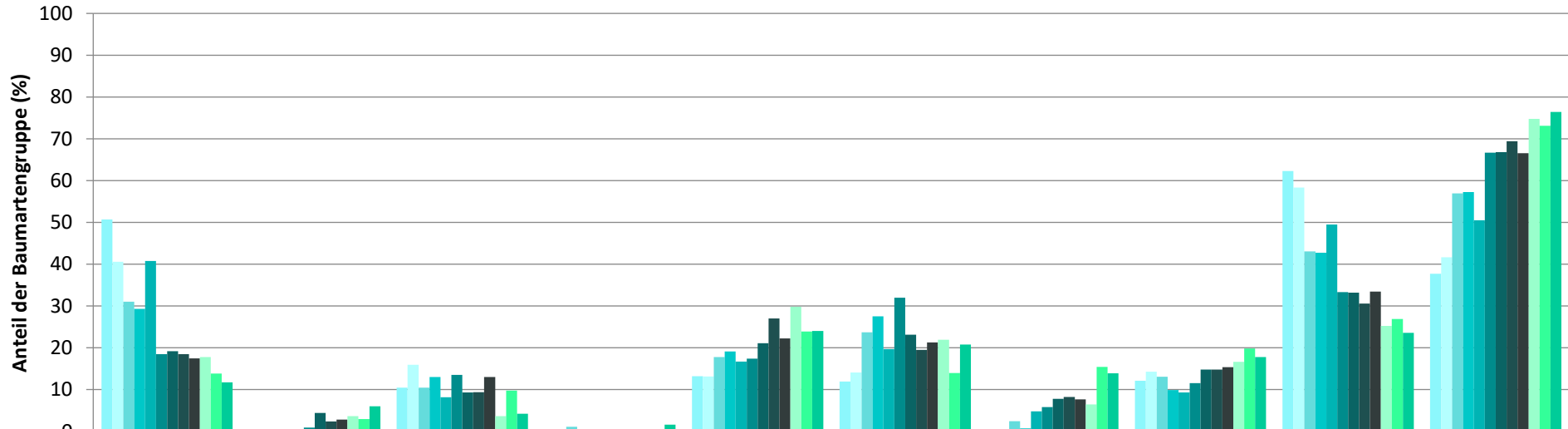


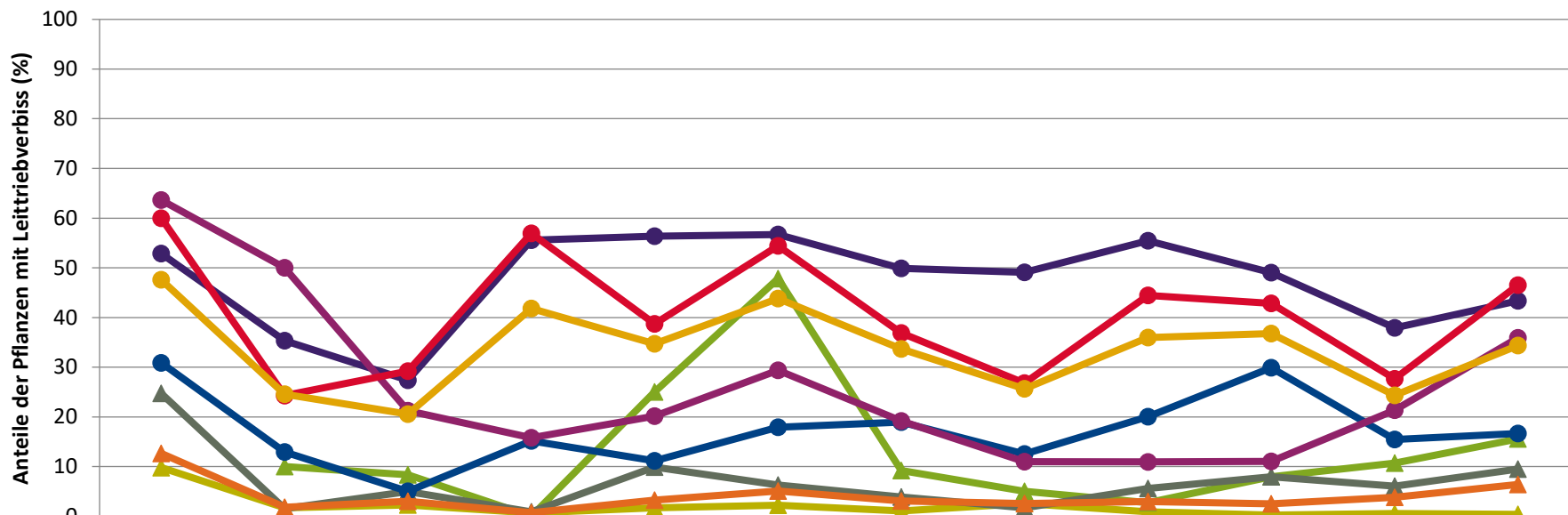
**Zeitreihe der Baumartenanteile der aufgenommenen Verjüngungspflanzen**  
**Höhenbereich: ab 20 Zentimeter Höhe bis zur maximalen Verbisshöhe**  
**Hegegemeinschaft 535 - Neustadt/Aisch V (Landkreis Neustadt a.d.Aisch-Bad Windsheim)**



	Fichte	Tanne	Kiefer	sonst. Nadelholz	Buche	Eiche	Edellaubholz	sonst. Laubholz	Nadelholz ges.	Laubholz ges.
1991	50,7		10,5		13,2	11,9	0,4	12,1	62,3	37,7
1994	40,6	0,4	16,0		13,1	14,1	0,2	14,3	58,3	41,7
1997	31,0	0,4	10,5	1,1	17,8	23,7	2,4	13,1	43,0	57,0
2000	29,3	0,1	13,0		19,1	27,5	0,7	9,9	42,7	57,3
2003	40,8	0,5	8,2	0,1	16,7	19,7	4,8	9,3	49,5	50,5
2006	18,5	0,9	13,5		17,4	32,0	5,8	11,5	33,3	66,7
2009	19,2	4,4	9,3	0,2	21,1	23,2	7,8	14,8	33,2	66,8
2012	18,5	2,4	9,4	0,4	27,0	19,5	8,2	14,8	30,5	69,5
2015	17,4	2,8	13,0	0,2	22,2	21,3	7,7	15,4	33,4	66,6
2018	17,8	3,7	3,7	0,1	29,8	21,9	6,4	16,6	25,2	74,8
2021	13,8	2,9	9,7	0,4	23,9	14,0	15,4	19,8	26,9	73,1
2024	11,7	6,0	4,2	1,6	24,0	20,8	13,9	17,8	23,6	76,4

**Baumartengruppe**

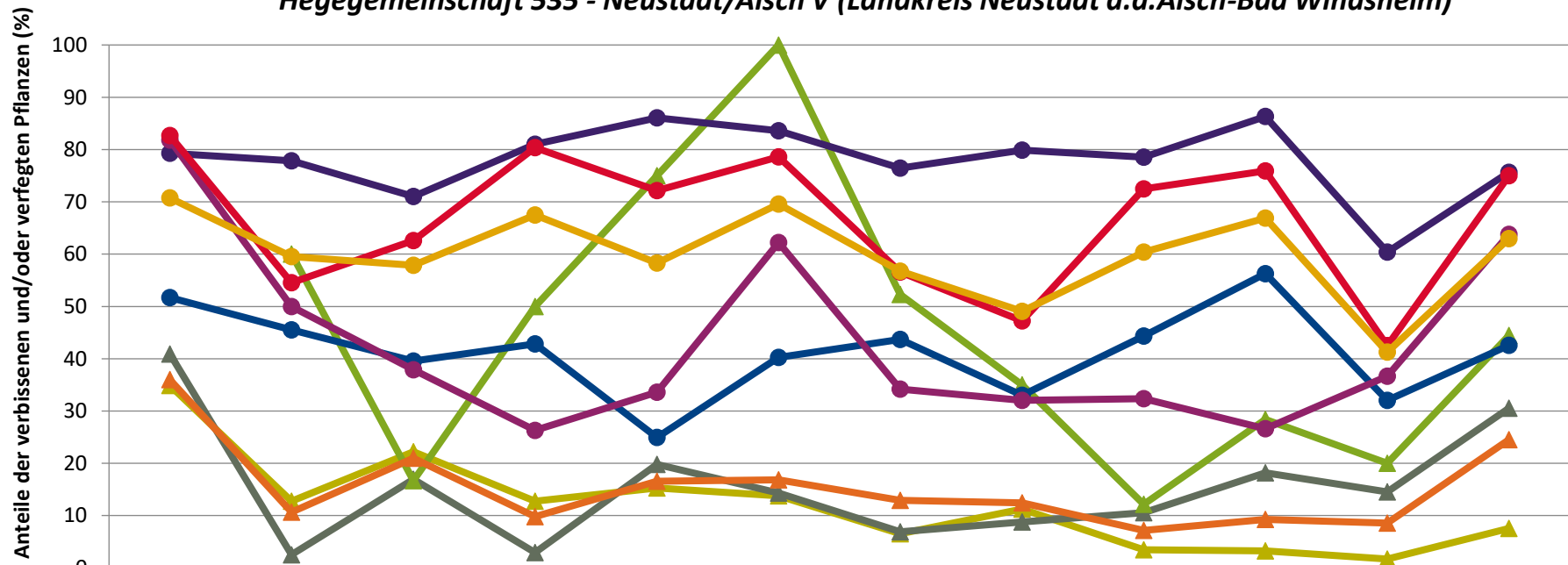
**Zeitreihe der Anteile der Pflanzen mit Leittriebverbiss: Höhenbereich ab 20 Zentimeter bis zur maximalen Verbisshöhe**  
**Hegegemeinschaft 535 - Neustadt/Aisch V (Landkreis Neustadt a.d.Aisch-Bad Windsheim)**



	1991	1994	1997	2000	2003	2006	2009	2012	2015	2018	2021	2024
▲ Fichte	9,8	1,7	2,3	0,7	1,7	2,2	1,1	2,5	0,9	0,2	0,6	0,4
▲ Tanne		10,0	8,3	0,0	25,0	47,8	9,2	5,0	2,7	8,0	10,7	15,6
▲ Kiefer	24,7	1,5	4,9	0,9	9,9	6,3	3,9	1,7	5,6	8,0	6,0	9,5
● Buche	30,9	12,9	5,0	15,1	11,1	17,9	19,0	12,5	20,0	29,9	15,4	16,7
● Eiche	52,9	35,3	27,4	55,5	56,4	56,7	49,9	49,1	55,5	49,0	37,9	43,4
● Edellaub.	63,6	50,0	21,2	15,8	20,2	29,4	19,2	11,0	10,9	11,0	21,4	35,9
● sonst. Laub.	60,0	24,3	29,2	56,9	38,7	54,4	36,9	26,8	44,4	42,9	27,7	46,5
▲ Nadelbäume	12,6	1,8	3,0	0,7	3,3	5,1	3,0	2,6	3,0	2,5	3,8	6,4
● Laubbäume	47,6	24,5	20,5	41,8	34,7	43,8	33,7	25,6	35,9	36,8	24,3	34,4

Jahr

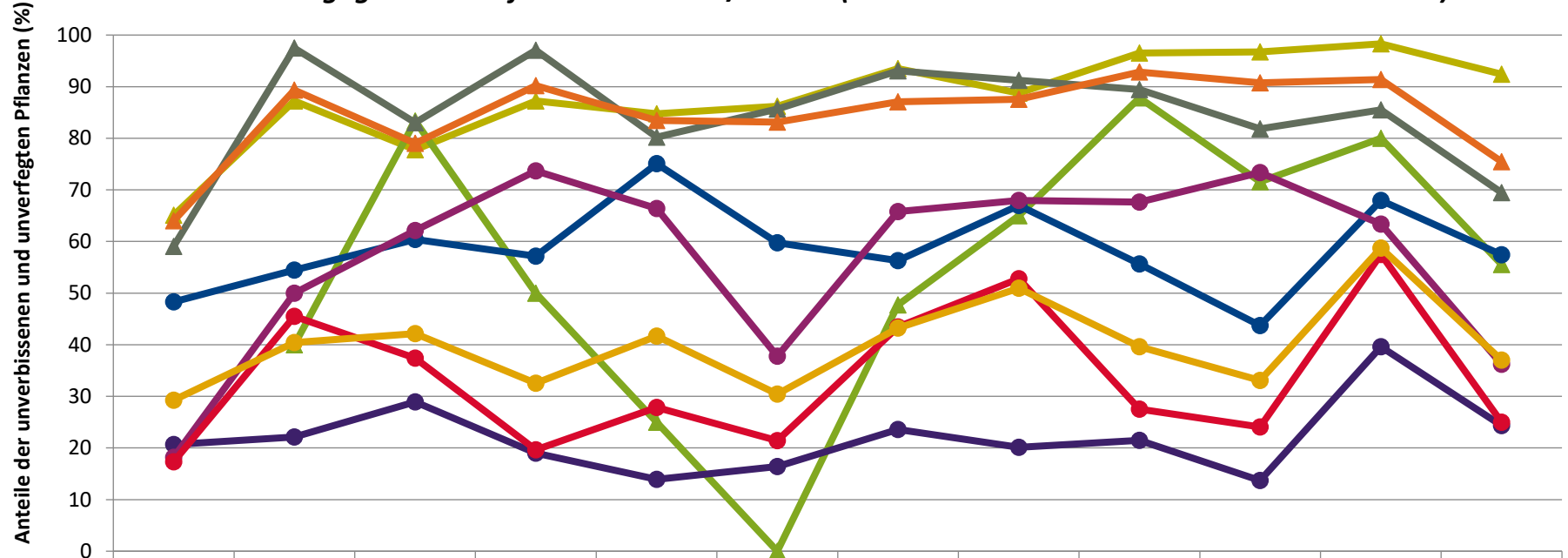
**Zeitreihe der Anteile der Pflanzen mit Verbiss und/oder Fegeschäden  
Höhenbereich: ab 20 Zentimeter bis zur maximalen Verbisshöhe  
Hegegemeinschaft 535 - Neustadt/Aisch V (Landkreis Neustadt a.d.Aisch-Bad Windsheim)**



	1991	1994	1997	2000	2003	2006	2009	2012	2015	2018	2021	2024
▲ Fichte	34,9	12,7	22,2	12,7	15,3	13,8	6,5	11,3	3,5	3,3	1,7	7,6
▲ Kiefer	40,9	2,5	17,0	2,9	19,8	14,3	6,9	8,8	10,6	18,2	14,5	30,5
▲ Tanne		60,0	16,7	50,0	75,0	100,0	52,3	35,0	12,2	28,4	20,0	44,4
● Buche	51,7	45,5	39,6	42,8	24,9	40,2	43,7	33,0	44,3	56,3	32,0	42,6
● Eiche	79,3	77,9	71,0	81,0	86,1	83,6	76,4	79,9	78,5	86,3	60,4	75,6
● Edellaub.	81,8	50,0	37,9	26,3	33,6	62,2	34,2	32,1	32,3	26,6	36,6	63,8
● sonst. Laub.	82,7	54,5	62,6	80,4	72,2	78,6	56,6	47,2	72,5	75,9	42,5	75,0
▲ Nadelbäume	36,0	10,7	21,0	9,8	16,6	16,8	12,9	12,5	7,2	9,3	8,6	24,5
● Laubbäume	70,7	59,6	57,9	67,5	58,3	69,6	56,8	49,1	60,4	66,9	41,3	63,0

Jahr

**Zeitreihe der Anteile der Pflanzen ohne Verbiss und ohne Fegeschäden**  
**Höhenbereich: ab 20 Zentimeter bis zur maximalen Verbisshöhe**  
**Hegegemeinschaft 535 - Neustadt/Aisch V (Landkreis Neustadt a.d.Aisch-Bad Windsheim)**



	1991	1994	1997	2000	2003	2006	2009	2012	2015	2018	2021	2024
▲ Fichte	65	87	78	87	85	86	93	89	97	97	98	92
▲ Tanne		40	83	50	25	00	48	65	88	72	80	56
▲ Kiefer	59	97	83	97	80	86	93	91	89	82	85	69
● Buche	48	54	60	57	75	60	56	67	56	44	68	57
● Eiche	21	22	29	19	14	16	24	20	21	14	40	24
● Edellaub.	18	50	62	74	66	38	66	68	68	73	63	36
● sonst. Laub.	17	45	37	20	28	21	43	53	28	24	58	25
▲ Nadelbäume	64	89	79	90	83	83	87	88	93	91	91	75
● Laubbäume	29	40	42	33	42	30	43	51	40	33	59	37

Jahr

**Auswertung der Verjüngungsinventur 2024 für die Hegegemeinschaft 535 - Neustadt/Aisch V (Landkreis Neustadt a.d.Aisch-Bad Windsheim)**

Anzahl der erfassten Verjüngungsflächen: 38, davon ungeschützt: 30, teilweise geschützt: 0, vollständig geschützt: 8

**Verjüngungspflanzen ab 20 Zentimeter Höhe bis zur maximalen Verbisshöhe**

Baumartengruppe	Aufgenommene Pflanzen insgesamt		Pflanzen ohne Verbiss und ohne Fegeschaden		Pflanzen mit Verbiss und/oder Fegeschaden		Pflanzen mit Leittriebverbiss		Pflanzen mit Verbiss im oberen Drittel		Pflanzen mit Fegeschaden	
	Anzahl	Anteil (%)	Anzahl	Anteil (%)	Anzahl	Anteil (%)	Anzahl	Anteil (%)	Anzahl	Anteil (%)	Anzahl	Anteil (%)
Fichte	264	11,7	244	92,4	20	7,6	1	0,4	17	6,4	3	1,1
Tanne	135	6,0	75	55,6	60	44,4	21	15,6	56	41,5	7	5,2
Kiefer	95	4,2	66	69,5	29	30,5	9	9,5	23	24,2	6	6,3
Sonst. Nadelholz	36	1,6	15	41,7	21	58,3	3	8,3	18	50,0	5	13,9
<b>Nadelholz gesamt</b>	<b>530</b>	<b>23,6</b>	<b>400</b>	<b>75,5</b>	<b>130</b>	<b>24,5</b>	<b>34</b>	<b>6,4</b>	<b>114</b>	<b>21,5</b>	<b>21</b>	<b>4,0</b>
Buche	540	24,0	310	57,4	230	42,6	90	16,7	227	42,0	4	0,7
Eiche	468	20,8	114	24,4	354	75,6	203	43,4	354	75,6	3	0,6
Edellaubholz	312	13,9	113	36,2	199	63,8	112	35,9	198	63,5	2	0,6
Sonst. Laubholz	400	17,8	100	25,0	300	75,0	186	46,5	300	75,0	3	0,8
<b>Laubholz gesamt</b>	<b>1720</b>	<b>76,4</b>	<b>637</b>	<b>37,0</b>	<b>1083</b>	<b>63,0</b>	<b>591</b>	<b>34,4</b>	<b>1079</b>	<b>62,7</b>	<b>12</b>	<b>0,7</b>
<b>Alle Baumarten</b>	<b>2250</b>	<b>100,0</b>	<b>1037</b>	<b>46,1</b>	<b>1213</b>	<b>53,9</b>	<b>625</b>	<b>27,8</b>	<b>1193</b>	<b>53,0</b>	<b>33</b>	<b>1,5</b>

**Verjüngungspflanzen kleiner 20 Zentimeter Höhe**

Baumartengruppe	Aufgenommene Pflanzen insgesamt		Pflanzen ohne Verbiss im oberen Drittel		Pflanzen mit Verbiss im oberen Drittel	
	Anzahl	Anteil (%)	Anzahl	Anteil (%)	Anzahl	Anteil (%)
Fichte	14	3,4	11	78,6	3	21,4
Tanne	44	10,8	36	81,8	8	18,2
Kiefer	6	1,5	4	66,7	2	33,3
Sonst. Nadelholz	1	0,2	1	100,0	0	0,0
<b>Nadelholz gesamt</b>	<b>65</b>	<b>16,0</b>	<b>52</b>	<b>80,0</b>	<b>13</b>	<b>20,0</b>
Buche	40	9,8	27	67,5	13	32,5
Eiche	173	42,5	88	50,9	85	49,1
Edellaubholz	59	14,5	32	54,2	27	45,8
Sonst. Laubholz	70	17,2	32	45,7	38	54,3
<b>Laubholz gesamt</b>	<b>342</b>	<b>84,0</b>	<b>179</b>	<b>52,3</b>	<b>163</b>	<b>47,7</b>
<b>Alle Baumarten</b>	<b>407</b>	<b>100,0</b>	<b>231</b>	<b>56,8</b>	<b>176</b>	<b>43,2</b>

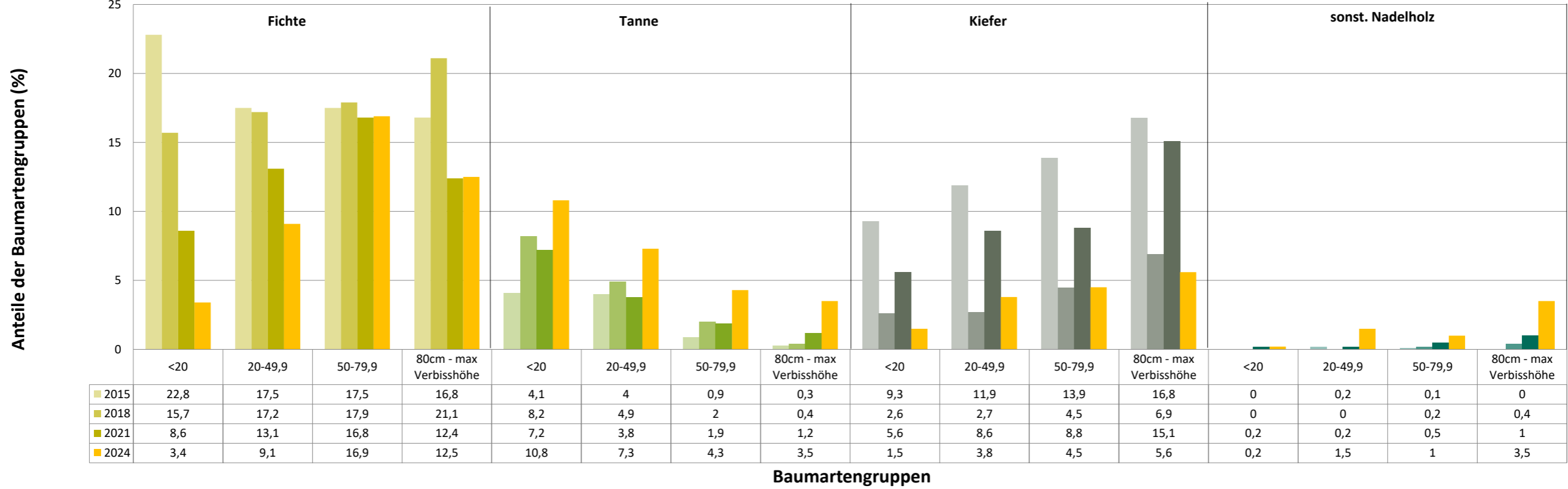
**Verjüngungspflanzen über Verbisshöhe (Erhebung von Fegeschäden)**

Baumartengruppe	Aufgenommene Pflanzen insgesamt		Pflanzen ohne Fegeschaden		Pflanzen mit Fegeschaden	
	Anzahl	Anteil (%)	Anzahl	Anteil (%)	Anzahl	Anteil (%)
Fichte	15	7,8	14	93,3	1	6,7
Tanne	1	0,5	1	100,0	0	0,0
Kiefer	8	4,2	8	100,0	0	0,0
Sonst. Nadelholz	1	0,5	1	100,0	0	0,0
<b>Nadelholz gesamt</b>	<b>25</b>	<b>13,0</b>	<b>24</b>	<b>96,0</b>	<b>1</b>	<b>4,0</b>
Buche	81	42,2	74	91,4	7	8,6
Eiche	17	8,9	14	82,4	3	17,6
Edellaubholz	27	14,1	23	85,2	4	14,8
Sonst. Laubholz	42	21,9	39	92,9	3	7,1
<b>Laubholz gesamt</b>	<b>167</b>	<b>87,0</b>	<b>150</b>	<b>89,8</b>	<b>17</b>	<b>10,2</b>
<b>Alle Baumarten</b>	<b>192</b>	<b>100,0</b>	<b>174</b>	<b>90,6</b>	<b>18</b>	<b>9,4</b>

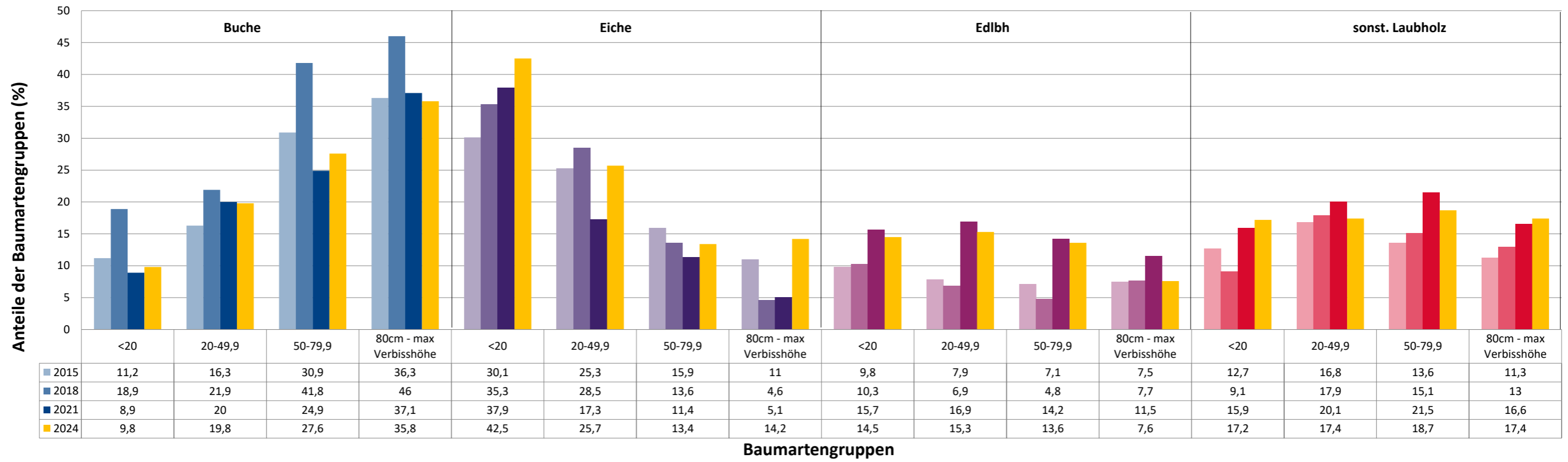
**Anteile der Baumartengruppen in den verschiedenen Höhenstufen  
Verteilung der Pflanzen ab 20 Zentimeter bis zur maximalen Verbisshöhe auf drei Höhenstufen  
Hegegemeinschaft 535 - Neustadt/Aisch V (Landkreis Neustadt a.d.Aisch-Bad Windsheim)**

Baumartengruppe	Aufgenommene Pflanzen insgesamt						Pflanzen ohne Verbiss und ohne Fegeschaden						Pflanzen mit Verbiss und/oder Fegeschaden					
	20 - 49,9 cm		50 - 79,9 cm		80 cm - max. Verbisshöhe		20 - 49,9 cm		50 - 79,9 cm		80 cm - max. Verbisshöhe		20 - 49,9 cm		50 - 79,9 cm		80 cm - max. Verbisshöhe	
	Anzahl	Anteil (%)	Anzahl	Anteil (%)	Anzahl	Anteil (%)	Anzahl	Anteil (%)	Anzahl	Anteil (%)	Anzahl	Anteil (%)	Anzahl	Anteil (%)	Anzahl	Anteil (%)	Anzahl	Anteil (%)
<b>Fichte</b>	122	9,1	106	16,9	36	12,5	114	93,4	95	89,6	35	97,2	8	6,6	11	10,4	1	2,8
<b>Tanne</b>	98	7,3	27	4,3	10	3,5	58	59,2	13	48,1	4	40,0	40	40,8	14	51,9	6	60,0
<b>Kiefer</b>	51	3,8	28	4,5	16	5,6	36	70,6	18	64,3	12	75,0	15	29,4	10	35,7	4	25,0
<b>Sonstiges Nadelholz</b>	20	1,5	6	1,0	10	3,5	11	55,0	1	16,7	3	30,0	9	45,0	5	83,3	7	70,0
<b>Nadelholz gesamt</b>	291	21,8	167	26,7	72	25,0	219	75,3	127	76,0	54	75,0	72	24,7	40	24,0	18	25,0
<b>Buche</b>	264	19,8	173	27,6	103	35,8	160	60,6	84	48,6	66	64,1	104	39,4	89	51,4	37	35,9
<b>Eiche</b>	343	25,7	84	13,4	41	14,2	95	27,7	10	11,9	9	22,0	248	72,3	74	88,1	32	78,0
<b>Edellaubholz</b>	205	15,3	85	13,6	22	7,6	80	39,0	26	30,6	7	31,8	125	61,0	59	69,4	15	68,2
<b>Sonstiges Laubholz</b>	233	17,4	117	18,7	50	17,4	52	22,3	27	23,1	21	42,0	181	77,7	90	76,9	29	58,0
<b>Laubholz gesamt</b>	1045	78,2	459	73,3	216	75,0	387	37,0	147	32,0	103	47,7	658	63,0	312	68,0	113	52,3
<b>Alle Baumarten</b>	1336	100,0	626	100,0	288	100,0	606	45,4	274	43,8	157	54,5	730	54,6	352	56,2	131	45,5

Anteile der Baumartengruppen in verschiedenen Höhenstufen für die die Hegegemeinschaft 535 - Neustadt/Aisch V (Landkreis Neustadt a.d.Aisch-Bad Windsheim)



Anteile der Baumartengruppen in verschiedenen Höhenstufen für die die Hegegemeinschaft 535 - Neustadt/Aisch V (Landkreis Neustadt a.d.Aisch-Bad Windsheim)





Anteile der Baumartengruppen in verschiedenen Höhenstufen für die die Hegegemeinschaft 535 - Neustadt/Aisch V (Landkreis Neustadt a.d.Aisch-Bad Windsheim)

