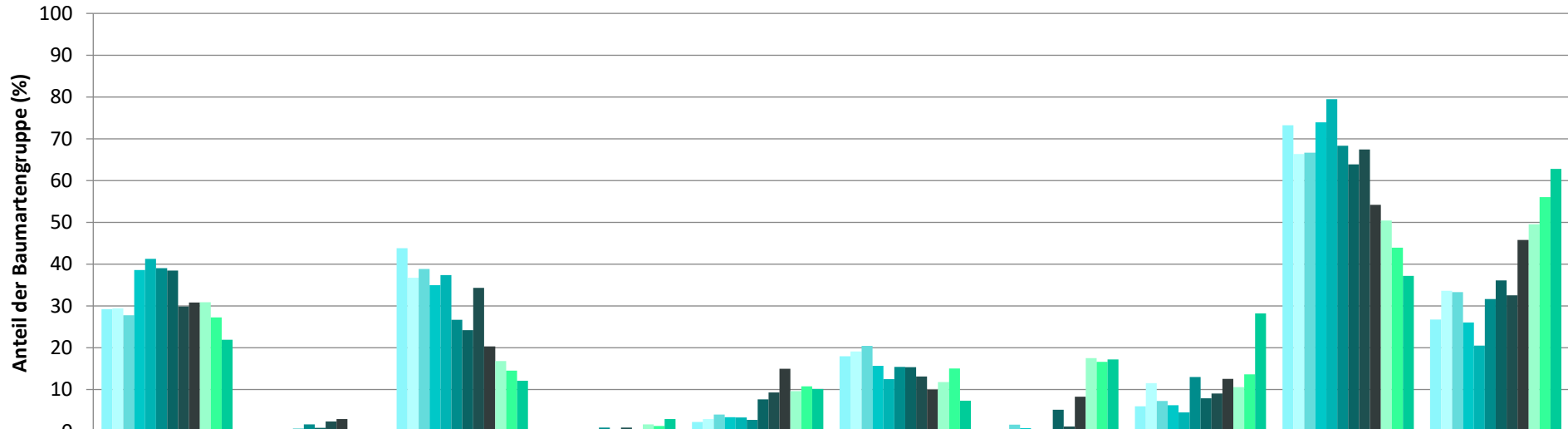


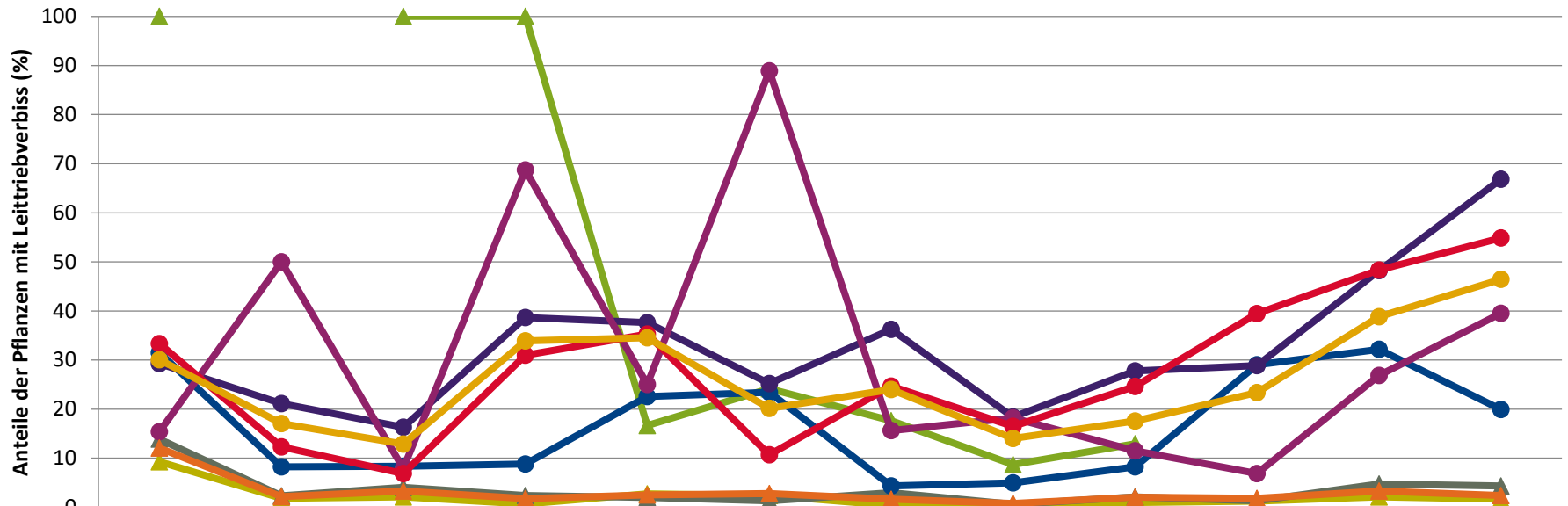
Zeitreihe der Baumartenanteile der aufgenommenen Verjüngungspflanzen
Höhenbereich: ab 20 Zentimeter Höhe bis zur maximalen Verbisshöhe
Hegegemeinschaft 532 - Neustadt/Aisch II (Landkreis Neustadt a.d.Aisch-Bad Windsheim)



	Fichte	Tanne	Kiefer	sonst. Nadelholz	Buche	Eiche	Edellaubholz	sonst. Laubholz	Nadelholz ges.	Laubholz ges.
1991	29,2	0,0	43,8		2,3	18,0	0,5	6,0	73,3	26,8
1994	29,4		36,7		2,9	19,1	0,1	11,5	66,3	33,7
1997	27,8	0,0	38,9		4,0	20,5	1,6	7,3	66,7	33,3
2000	38,6	0,0	35,0		3,4	15,7	0,8	6,2	73,9	26,1
2003	41,3	0,6	37,4		3,3	12,5	0,2	4,5	79,5	20,5
2006	39,1	1,7	26,7	0,9	2,7	15,4	0,5	13,0	68,3	31,7
2009	38,5	0,8	24,2	0,4	7,7	15,4	5,2	7,9	63,9	36,1
2012	29,9	2,4	34,3	0,9	9,3	13,1	1,1	9,0	67,4	32,6
2015	30,8	3,0	20,3	0,1	15,0	10,0	8,3	12,6	54,2	45,8
2018	30,9		16,8	1,7	9,6	11,8	17,5	10,6	50,5	49,5
2021	27,3		14,6	1,3	10,8	15,0	16,6	13,6	44,0	56,0
2024	21,9		12,1	2,9	10,1	7,3	17,2	28,2	37,2	62,8

Baumartengruppe

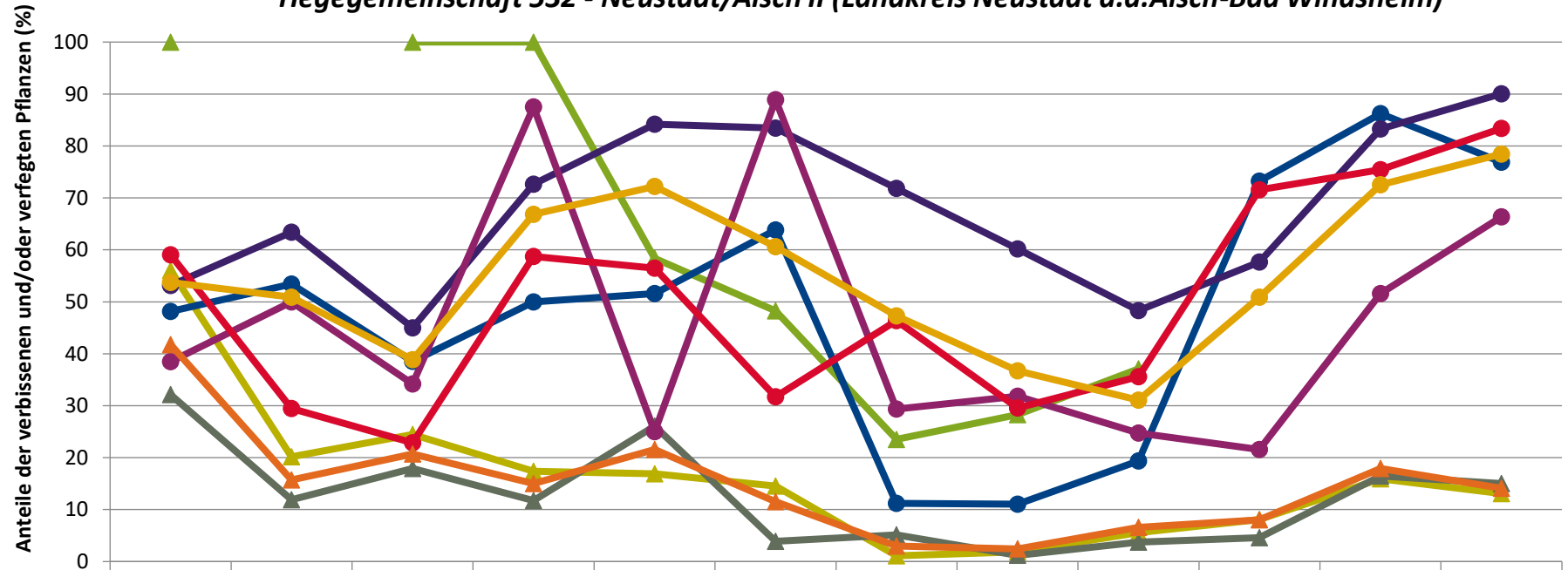
Zeitreihe der Anteile der Pflanzen mit Leittriebverbiss: Höhenbereich ab 20 Zentimeter bis zur maximalen Verbisshöhe
Hegegemeinschaft 532 - Neustadt/Aisch II (Landkreis Neustadt a.d.Aisch-Bad Windsheim)



	1991	1994	1997	2000	2003	2006	2009	2012	2015	2018	2021	2024
—▲— Fichte	9,3	1,8	2,1	0,6	2,7	2,4	0,4	0,3	0,9	1,3	2,1	1,7
—▲— Tanne	100,0		100,0	100,0	16,7	24,1	17,6	8,7	12,9			
—▲— Kiefer	13,9	2,3	4,1	2,4	2,0	1,3	3,0	0,6	2,1	1,3	4,7	4,3
—●— Buche	31,5	8,2	8,3	8,8	22,6	23,4	4,3	5,0	8,3	29,0	32,2	19,9
—●— Eiche	29,2	21,1	16,3	38,7	37,6	25,2	36,2	18,4	27,8	28,8	48,2	66,9
—●— Edellaub.	15,4	50,0	7,9	68,8	25,0	88,9	15,6	18,2	11,5	6,9	26,8	39,5
—●— sonst. Laub.	33,3	12,3	6,9	31,0	35,3	10,7	24,7	16,5	24,6	39,4	48,3	54,9
—▲— Nadelbäume	12,1	2,1	3,3	1,7	2,5	2,8	1,6	0,8	2,0	1,8	3,3	2,4
—●— Laubbäume	30,1	17,0	12,9	33,9	34,5	20,1	24,0	14,0	17,6	23,4	38,8	46,4

Jahr

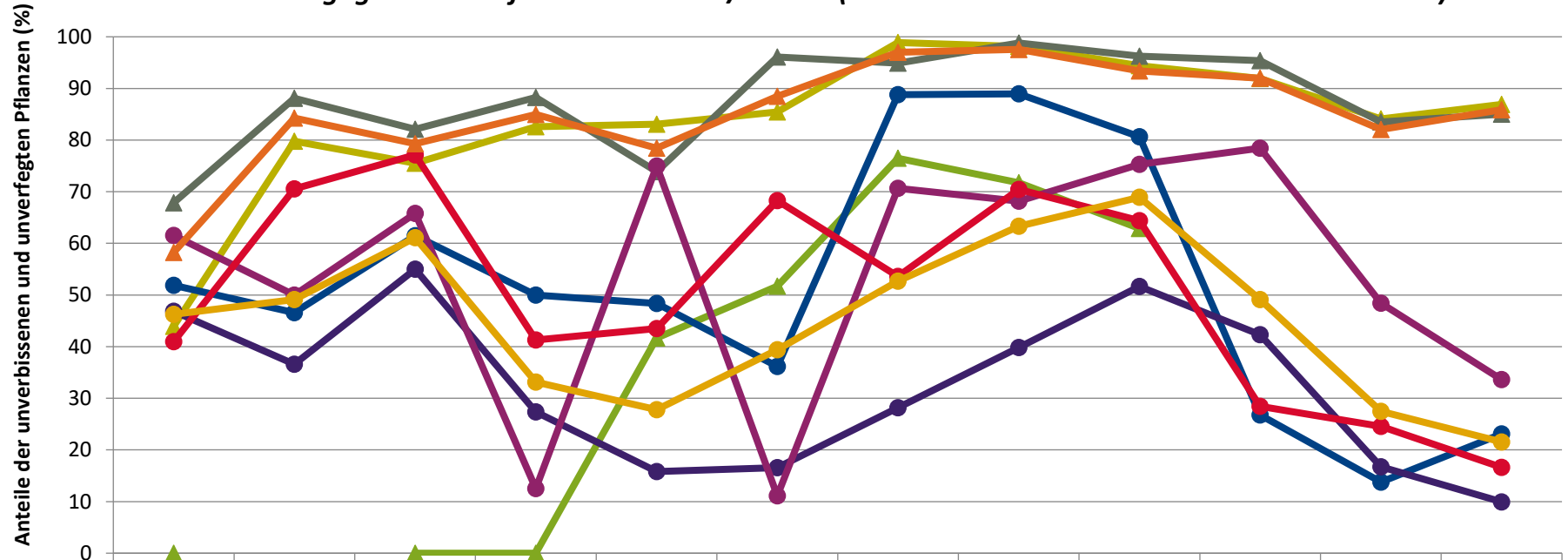
Zeitreihe der Anteile der Pflanzen mit Verbiss und/oder Fegeschäden
Höhenbereich: ab 20 Zentimeter bis zur maximalen Verbisshöhe
Hegegemeinschaft 532 - Neustadt/Aisch II (Landkreis Neustadt a.d.Aisch-Bad Windsheim)



	1991	1994	1997	2000	2003	2006	2009	2012	2015	2018	2021	2024
▲ Fichte	56,1	20,2	24,5	17,4	16,9	14,5	1,1	1,9	5,6	8,1	15,9	13,1
▲ Kiefer	32,1	11,9	17,9	11,7	26,1	3,9	5,1	1,2	3,7	4,6	16,5	15,0
▲ Tanne	100,0		100,0	100,0	58,3	48,3	23,5	28,3	37,1			
● Buche	48,1	53,4	38,5	50,0	51,6	63,8	11,2	11,0	19,4	73,2	86,2	76,9
● Eiche	53,1	63,4	45,0	72,6	84,2	83,5	71,8	60,2	48,3	57,7	83,2	90,1
● Edellaub.	38,5	50,0	34,2	87,5	25,0	88,9	29,4	31,8	24,7	21,6	51,6	66,4
● sonst. Laub.	59,0	29,5	22,9	58,7	56,5	31,7	46,4	29,5	35,6	71,5	75,4	83,4
▲ Nadelbäume	41,8	15,7	20,7	15,0	21,5	11,5	3,0	2,4	6,6	8,0	17,9	14,1
● Laubbäume	53,7	50,9	38,9	66,9	72,2	60,6	47,3	36,7	31,1	50,9	72,5	78,5

Jahr

**Zeitreihe der Anteile der Pflanzen ohne Verbiss und ohne Fegeschäden
Höhenbereich: ab 20 Zentimeter bis zur maximalen Verbisshöhe
Hegegemeinschaft 532 - Neustadt/Aisch II (Landkreis Neustadt a.d.Aisch-Bad Windsheim)**



	1991	1994	1997	2000	2003	2006	2009	2012	2015	2018	2021	2024
—▲— Fichte	44	80	76	83	83	85	99	98	94	92	84	87
—▲— Tanne	00		00	00	42	52	76	72	63			
—▲— Kiefer	68	88	82	88	74	96	95	99	96	95	84	85
—●— Buche	52	47	61	50	48	36	89	89	81	27	14	23
—●— Eiche	47	37	55	27	16	17	28	40	52	42	17	10
—●— Edellaub.	62	50	66	13	75	11	71	68	75	78	48	34
—●— sonst. Laub.	41	71	77	41	44	68	54	70	64	28	25	17
—▲— Nadelbäume	58	84	79	85	78	88	97	98	93	92	82	86
—●— Laubbäume	46	49	61	33	28	39	53	63	69	49	27	22

Jahr

Auswertung der Verjüngungsinventur 2024 für die Hegegemeinschaft 532 - Neustadt/Aisch II (Landkreis Neustadt a.d.Aisch-Bad Windsheim)

Anzahl der erfassten Verjüngungsflächen: 39, davon ungeschützt: 33, teilweise geschützt: 0, vollständig geschützt: 6

Verjüngungspflanzen ab 20 Zentimeter Höhe bis zur maximalen Verbisshöhe

Baumartengruppe	Aufgenommene Pflanzen insgesamt		Pflanzen ohne Verbiss und ohne Fegeschaden		Pflanzen mit Verbiss und/oder Fegeschaden		Pflanzen mit Leittriebverbiss		Pflanzen mit Verbiss im oberen Drittel		Pflanzen mit Fegeschaden	
	Anzahl	Anteil (%)	Anzahl	Anteil (%)	Anzahl	Anteil (%)	Anzahl	Anteil (%)	Anzahl	Anteil (%)	Anzahl	Anteil (%)
Fichte	542	21,9	471	86,9	71	13,1	9	1,7	68	12,5	3	0,6
Tanne	5	0,2	2	40,0	3	60,0	0	0,0	3	60,0	0	0,0
Kiefer	300	12,1	255	85,0	45	15,0	13	4,3	38	12,7	8	2,7
Sonst. Nadelholz	73	2,9	62	84,9	11	15,1	0	0,0	7	9,6	6	8,2
Nadelholz gesamt	920	37,2	790	85,9	130	14,1	22	2,4	116	12,6	17	1,8
Buche	251	10,1	58	23,1	193	76,9	50	19,9	192	76,5	7	2,8
Eiche	181	7,3	18	9,9	163	90,1	121	66,9	163	90,1	0	0,0
Edellaubholz	425	17,2	143	33,6	282	66,4	168	39,5	281	66,1	1	0,2
Sonst. Laubholz	698	28,2	116	16,6	582	83,4	383	54,9	582	83,4	6	0,9
Laubholz gesamt	1555	62,8	335	21,5	1220	78,5	722	46,4	1218	78,3	14	0,9
Alle Baumarten	2475	100,0	1125	45,5	1350	54,5	744	30,1	1334	53,9	31	1,3

Verjüngungspflanzen kleiner 20 Zentimeter Höhe

Baumartengruppe	Aufgenommene Pflanzen insgesamt		Pflanzen ohne Verbiss im oberen Drittel		Pflanzen mit Verbiss im oberen Drittel	
	Anzahl	Anteil (%)	Anzahl	Anteil (%)	Anzahl	Anteil (%)
Fichte	39	8,0	36	92,3	3	7,7
Tanne	1	0,2	0	0,0	1	100,0
Kiefer	49	10,1	36	73,5	13	26,5
Sonst. Nadelholz	5	1,0	5	100,0	0	0,0
Nadelholz gesamt	94	19,3	77	81,9	17	18,1
Buche	25	5,1	16	64,0	9	36,0
Eiche	87	17,9	16	18,4	71	81,6
Edellaubholz	133	27,4	87	65,4	46	34,6
Sonst. Laubholz	147	30,2	69	46,9	78	53,1
Laubholz gesamt	392	80,7	188	48,0	204	52,0
Alle Baumarten	486	100,0	265	54,5	221	45,5

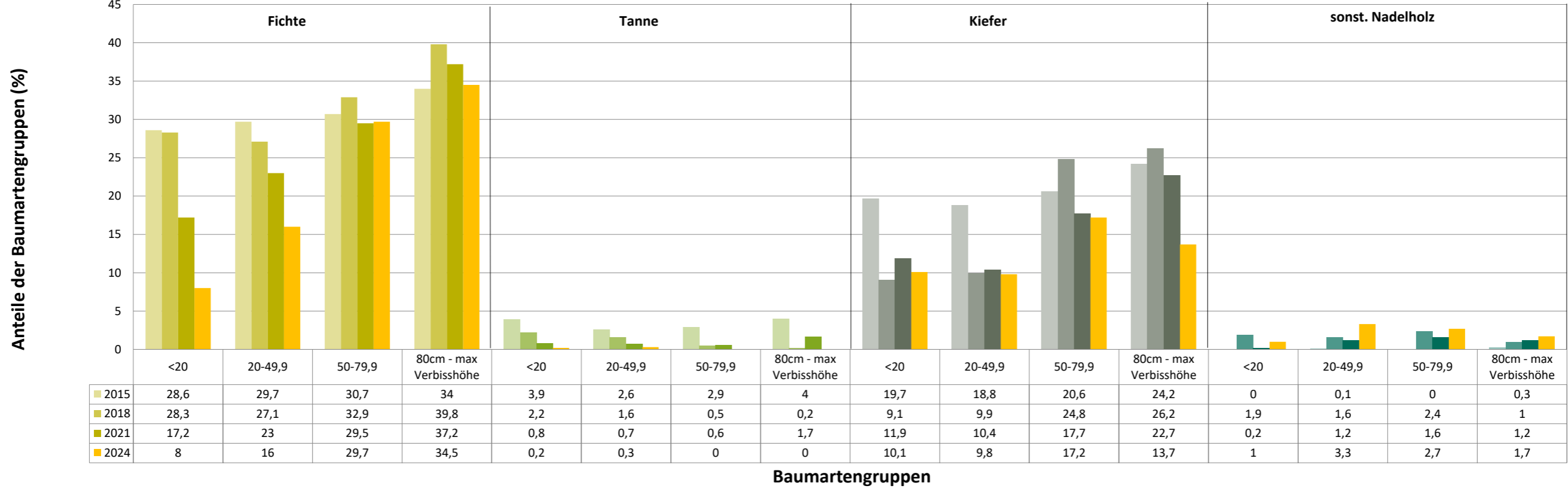
Verjüngungspflanzen über Verbisshöhe (Erhebung von Fegeschäden)

Baumartengruppe	Aufgenommene Pflanzen insgesamt		Pflanzen ohne Fegeschaden		Pflanzen mit Fegeschaden	
	Anzahl	Anteil (%)	Anzahl	Anteil (%)	Anzahl	Anteil (%)
Fichte	50	22,5	50	100,0	0	0,0
Tanne	0	0,0	0	0,0	0	0,0
Kiefer	33	14,9	30	90,9	3	9,1
Sonst. Nadelholz	6	2,7	4	66,7	2	33,3
Nadelholz gesamt	89	40,1	84	94,4	5	5,6
Buche	39	17,6	37	94,9	2	5,1
Eiche	9	4,1	9	100,0	0	0,0
Edellaubholz	17	7,7	17	100,0	0	0,0
Sonst. Laubholz	68	30,6	65	95,6	3	4,4
Laubholz gesamt	133	59,9	128	96,2	5	3,8
Alle Baumarten	222	100,0	212	95,5	10	4,5

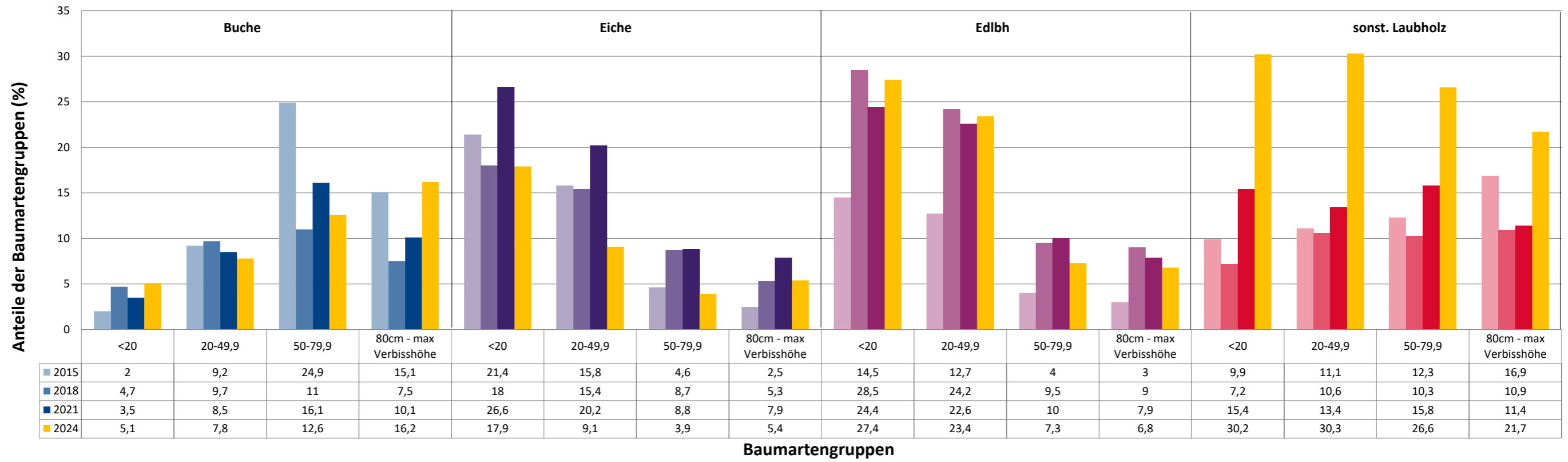
**Anteile der Baumartengruppen in den verschiedenen Höhenstufen
Verteilung der Pflanzen ab 20 Zentimeter bis zur maximalen Verbisshöhe auf drei Höhenstufen
Hegegemeinschaft 532 - Neustadt/Aisch II (Landkreis Neustadt a.d.Aisch-Bad Windsheim)**

Baumartengruppe	Aufgenommene Pflanzen insgesamt						Pflanzen ohne Verbiss und ohne Fegeschäden						Pflanzen mit Verbiss und/oder Fegeschäden					
	20 - 49,9 cm		50 - 79,9 cm		80 cm - max. Verbisshöhe		20 - 49,9 cm		50 - 79,9 cm		80 cm - max. Verbisshöhe		20 - 49,9 cm		50 - 79,9 cm		80 cm - max. Verbisshöhe	
	Anzahl	Anteil (%)	Anzahl	Anteil (%)	Anzahl	Anteil (%)	Anzahl	Anteil (%)	Anzahl	Anteil (%)	Anzahl	Anteil (%)	Anzahl	Anteil (%)	Anzahl	Anteil (%)	Anzahl	Anteil (%)
Fichte	245	16,0	176	29,7	121	34,5	211	86,1	152	86,4	108	89,3	34	13,9	24	13,6	13	10,7
Tanne	5	0,3	0	0,0	0	0,0	2	40,0	0	0,0	0	0,0	3	60,0	0	0,0	0	0,0
Kiefer	150	9,8	102	17,2	48	13,7	126	84,0	88	86,3	41	85,4	24	16,0	14	13,7	7	14,6
Sonstiges Nadelholz	51	3,3	16	2,7	6	1,7	46	90,2	14	87,5	2	33,3	5	9,8	2	12,5	4	66,7
Nadelholz gesamt	451	29,5	294	49,6	175	49,9	385	85,4	254	86,4	151	86,3	66	14,6	40	13,6	24	13,7
Buche	119	7,8	75	12,6	57	16,2	38	31,9	8	10,7	12	21,1	81	68,1	67	89,3	45	78,9
Eiche	139	9,1	23	3,9	19	5,4	11	7,9	2	8,7	5	26,3	128	92,1	21	91,3	14	73,7
Edellaubholz	358	23,4	43	7,3	24	6,8	122	34,1	8	18,6	13	54,2	236	65,9	35	81,4	11	45,8
Sonstiges Laubholz	464	30,3	158	26,6	76	21,7	93	20,0	11	7,0	12	15,8	371	80,0	147	93,0	64	84,2
Laubholz gesamt	1080	70,5	299	50,4	176	50,1	264	24,4	29	9,7	42	23,9	816	75,6	270	90,3	134	76,1
Alle Baumarten	1531	100,0	593	100,0	351	100,0	649	42,4	283	47,7	193	55,0	882	57,6	310	52,3	158	45,0

Anteile der Baumartengruppen in verschiedenen Höhenstufen für die die Hegegemeinschaft 532 - Neustadt/Aisch II (Landkreis Neustadt a.d.Aisch-Bad Windsheim)



Anteile der Baumartengruppen in verschiedenen Höhenstufen für die Hegegemeinschaft 532 - Neustadt/Aisch II (Landkreis Neustadt a.d.Aisch-Bad Windsheim)



Anteile der Baumartengruppen in verschiedenen Höhenstufen für die die Hegegemeinschaft 532 - Neustadt/Aisch II (Landkreis Neustadt a.d.Aisch-Bad Windsheim)

