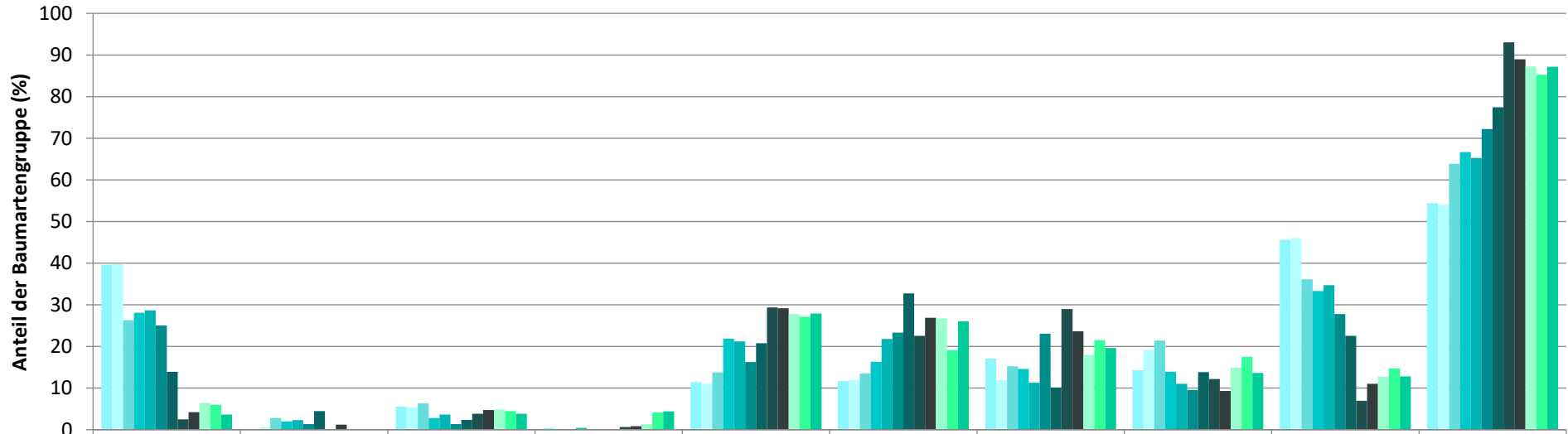


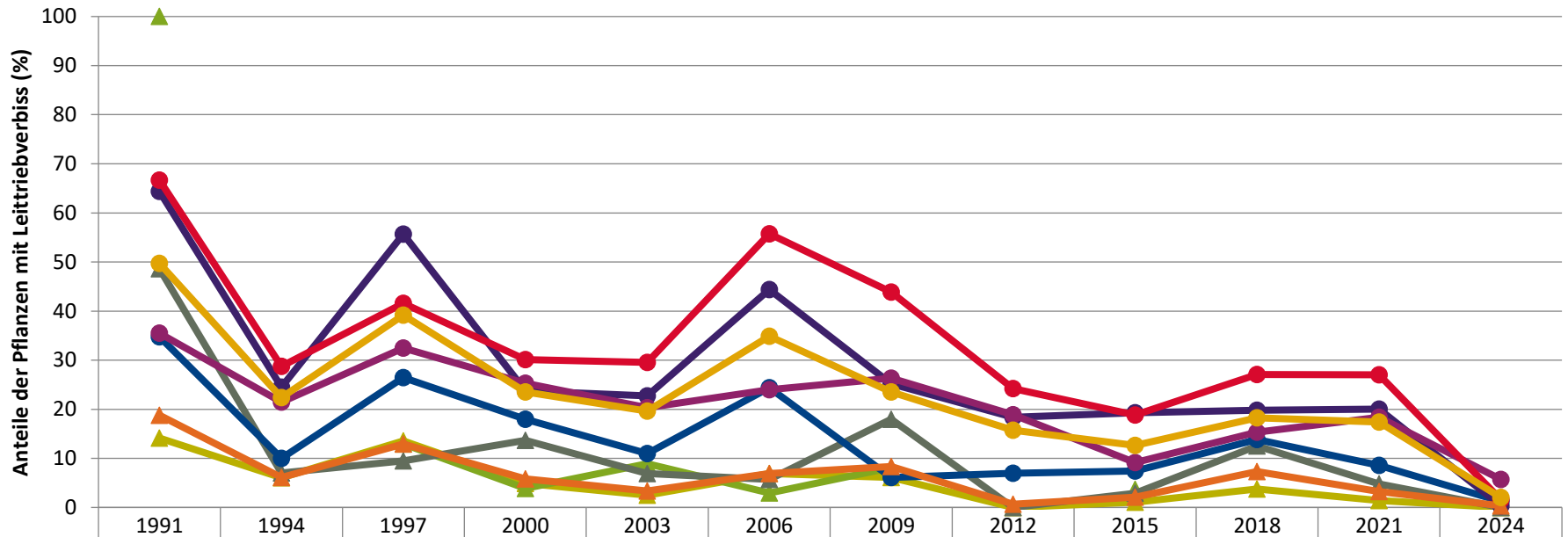
**Zeitreihe der Baumartenanteile der aufgenommenen Verjüngungspflanzen**  
**Höhenbereich: ab 20 Zentimeter Höhe bis zur maximalen Verbisshöhe**  
**Hegegemeinschaft 530 - Frankenhöhe (Landkreis Neustadt a.d.Aisch-Bad Windsheim)**



	Fichte	Tanne	Kiefer	sonst. Nadelholz	Buche	Eiche	Edellaubholz	sonst. Laubholz	Nadelholz ges.	Laubholz ges.
1991	39,6	0,0	5,6	0,4	11,4	11,7	17,1	14,3	45,6	54,4
1994	39,8	0,6	5,4	0,3	11,0	12,0	11,9	19,1	46,0	54,0
1997	26,3	2,8	6,3		13,7	13,5	15,2	21,4	36,1	63,9
2000	28,1	2,0	2,8	0,5	21,9	16,3	14,6	13,9	33,3	66,7
2003	28,7	2,3	3,6	0,1	21,2	21,8	11,3	11,0	34,7	65,3
2006	25,0	1,3	1,4		16,2	23,3	23,1	9,6	27,8	72,2
2009	13,9	4,5	2,4		20,8	32,7	10,1	13,8	22,5	77,5
2012	2,5	0,0	3,8	0,6	29,4	22,5	29,0	12,2	7,0	93,0
2015	4,2	1,2	4,7	0,8	29,1	26,9	23,6	9,3	11,0	89,0
2018	6,4		4,8	1,3	27,8	26,7	17,9	14,9	12,7	87,3
2021	6,0		4,5	4,2	27,1	19,1	21,5	17,5	14,7	85,3
2024	3,6		3,8	4,4	27,9	26,1	19,6	13,6	12,8	87,2

**Baumartengruppe**

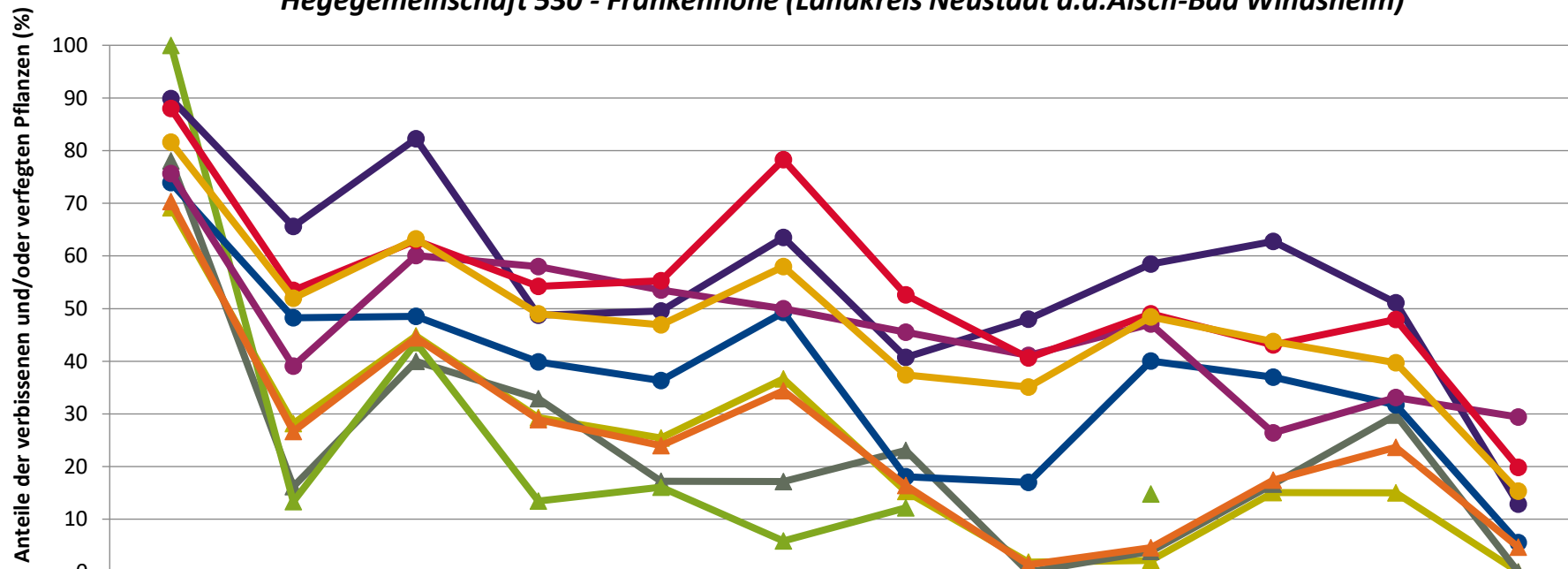
**Zeitreihe der Anteile der Pflanzen mit Leittriebverbiss: Höhenbereich ab 20 Zentimeter bis zur maximalen Verbisshöhe**  
**Hegegemeinschaft 530 - Frankenhöhe (Landkreis Neustadt a.d.Aisch-Bad Windsheim)**



	1991	1994	1997	2000	2003	2006	2009	2012	2015	2018	2021	2024
—▲— Fichte	14,1	6,0	13,5	4,9	2,5	6,9	6,1	0,0	1,1	3,8	1,4	0,0
—▲— Tanne	100,0		12,9	3,8	8,9	2,9	8,1		3,7			
—▲— Kiefer	48,6	7,0	9,5	13,7	6,9	5,7	17,9	0,0	2,9	12,5	4,8	0,0
—●— Buche	34,8	10,0	26,5	17,9	11,0	24,4	6,1	7,0	7,4	13,8	8,6	1,2
—●— Eiche	64,4	24,5	55,7	23,8	22,8	44,4	25,2	18,4	19,3	19,8	20,0	0,3
—●— Edellaub.	35,5	21,5	32,5	25,3	20,3	24,0	26,3	18,9	9,1	15,3	18,4	5,7
—●— sonst. Laub.	66,7	28,7	41,6	30,1	29,5	55,7	43,9	24,2	18,8	27,1	27,0	1,6
—▲— Nadelbäume	18,8	6,1	12,9	5,8	3,4	6,9	8,3	0,7	2,1	7,3	3,2	0,3
—●— Laubbäume	49,7	22,4	39,1	23,5	19,7	34,9	23,6	15,7	12,7	18,2	17,4	2,0

Jahr

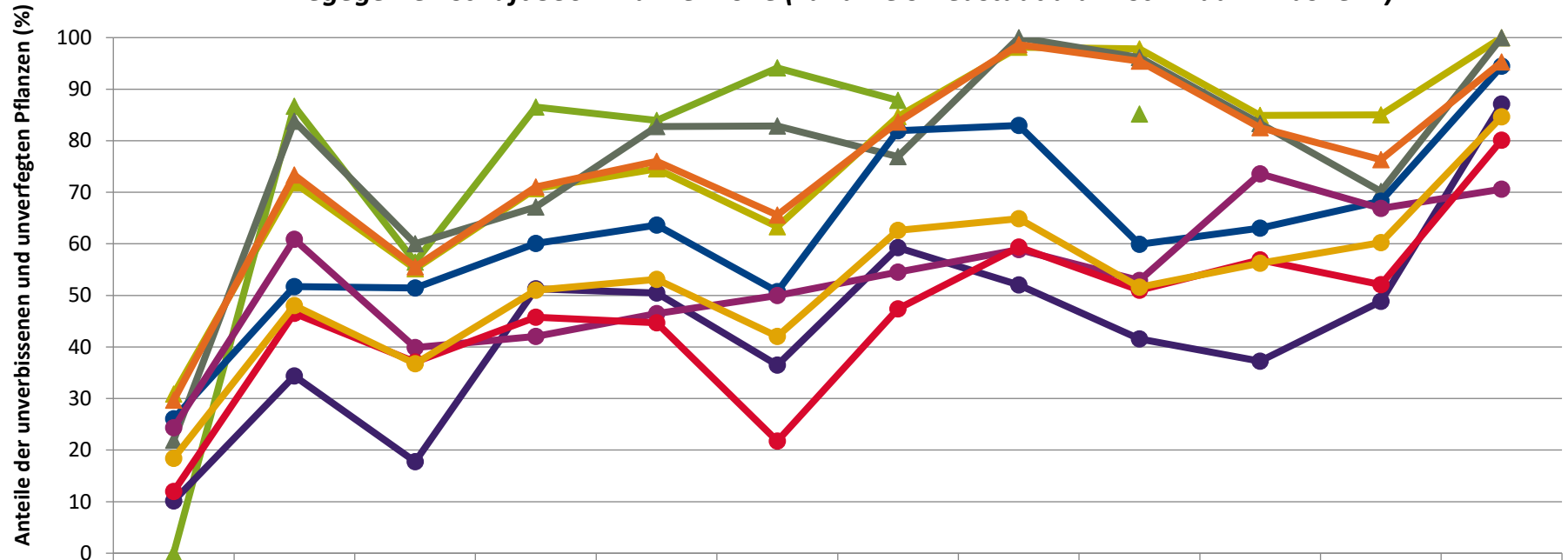
**Zeitreihe der Anteile der Pflanzen mit Verbiss und/oder Fegeschäden  
Höhenbereich: ab 20 Zentimeter bis zur maximalen Verbissshöhe  
Hegegemeinschaft 530 - Frankenhöhe (Landkreis Neustadt a.d.Aisch-Bad Windsheim)**



	1991	1994	1997	2000	2003	2006	2009	2012	2015	2018	2021	2024
▲ Fichte	69,1	28,2	44,8	29,3	25,4	36,7	15,3	1,9	2,2	15,1	15,0	0,0
▲ Kiefer	78,1	16,2	40,0	32,9	17,2	17,1	23,1	0,0	3,9	16,7	29,8	0,0
▲ Tanne	100,0	13,3	43,5	13,5	16,1	5,9	12,2		14,8			
● Buche	73,9	48,3	48,5	39,9	36,3	49,3	18,1	17,0	40,1	37,0	31,7	5,6
● Eiche	89,9	65,6	82,3	48,7	49,5	63,5	40,7	48,0	58,5	62,8	51,1	12,9
● Edellaub.	75,7	39,1	60,1	58,0	53,5	50,0	45,5	41,1	47,1	26,4	33,1	29,4
● sonst. Laub.	88,0	53,5	62,9	54,2	55,3	78,3	52,6	40,6	49,0	43,1	47,9	19,9
▲ Nadelbäume	70,3	26,7	44,5	28,9	24,0	34,4	16,4	1,4	4,6	17,5	23,7	4,7
● Laubbäume	81,6	51,9	63,3	49,0	46,9	58,0	37,4	35,1	48,4	43,8	39,7	15,3

Jahr

**Zeitreihe der Anteile der Pflanzen ohne Verbiss und ohne Fegeschäden**  
**Höhenbereich: ab 20 Zentimeter bis zur maximalen Verbisshöhe**  
**Hegegemeinschaft 530 - Frankenhöhe (Landkreis Neustadt a.d.Aisch-Bad Windsheim)**



	1991	1994	1997	2000	2003	2006	2009	2012	2015	2018	2021	2024
—▲— Fichte	31	72	55	71	75	63	85	98	98	85	85	100
—▲— Tanne	00	87	56	87	84	94	88		85			
—▲— Kiefer	22	84	60	67	83	83	77	100	96	83	70	100
—●— Buche	26	52	51	60	64	51	82	83	60	63	68	94
—●— Eiche	10	34	18	51	50	36	59	52	42	37	49	87
—●— Edellaub.	24	61	40	42	46	50	54	59	53	74	67	71
—●— sonst. Laub.	12	47	37	46	45	22	47	59	51	57	52	80
—▲— Nadelbäume	30	73	56	71	76	66	84	99	95	83	76	95
—●— Laubbäume	18	48	37	51	53	42	63	65	52	56	60	85

Jahr

**Auswertung der Verjüngungsinventur 2024 für die Hegegemeinschaft 530 - Frankenhöhe (Landkreis Neustadt a.d.Aisch-Bad Windsheim)**

Anzahl der erfassten Verjüngungsflächen: 38, davon ungeschützt: 30, teilweise geschützt: 1, vollständig geschützt: 7

**Verjüngungspflanzen ab 20 Zentimeter Höhe bis zur maximalen Verbisshöhe**

Baumartengruppe	Aufgenommene Pflanzen insgesamt		Pflanzen ohne Verbiss und ohne Fegeschaden		Pflanzen mit Verbiss und/oder Fegeschaden		Pflanzen mit Leittriebverbiss		Pflanzen mit Verbiss im oberen Drittel		Pflanzen mit Fegeschaden	
	Anzahl	Anteil (%)	Anzahl	Anteil (%)	Anzahl	Anteil (%)	Anzahl	Anteil (%)	Anzahl	Anteil (%)	Anzahl	Anteil (%)
Fichte	84	3,6	84	100,0	0	0,0	0	0,0	0	0,0	0	0,0
Tanne	22	0,9	15	68,2	7	31,8	0	0,0	7	31,8	0	0,0
Kiefer	89	3,8	89	100,0	0	0,0	0	0,0	0	0,0	0	0,0
Sonst. Nadelholz	103	4,4	96	93,2	7	6,8	1	1,0	1	1,0	6	5,8
<b>Nadelholz gesamt</b>	<b>298</b>	<b>12,8</b>	<b>284</b>	<b>95,3</b>	<b>14</b>	<b>4,7</b>	<b>1</b>	<b>0,3</b>	<b>8</b>	<b>2,7</b>	<b>6</b>	<b>2,0</b>
Buche	648	27,9	612	94,4	36	5,6	8	1,2	36	5,6	0	0,0
Eiche	606	26,1	528	87,1	78	12,9	2	0,3	77	12,7	1	0,2
Edellaubholz	456	19,6	322	70,6	134	29,4	26	5,7	134	29,4	0	0,0
Sonst. Laubholz	317	13,6	254	80,1	63	19,9	5	1,6	62	19,6	2	0,6
<b>Laubholz gesamt</b>	<b>2027</b>	<b>87,2</b>	<b>1716</b>	<b>84,7</b>	<b>311</b>	<b>15,3</b>	<b>41</b>	<b>2,0</b>	<b>309</b>	<b>15,2</b>	<b>3</b>	<b>0,1</b>
<b>Alle Baumarten</b>	<b>2325</b>	<b>100,0</b>	<b>2000</b>	<b>86,0</b>	<b>325</b>	<b>14,0</b>	<b>42</b>	<b>1,8</b>	<b>317</b>	<b>13,6</b>	<b>9</b>	<b>0,4</b>

**Verjüngungspflanzen kleiner 20 Zentimeter Höhe**

Baumartengruppe	Aufgenommene Pflanzen insgesamt		Pflanzen ohne Verbiss im oberen Drittel		Pflanzen mit Verbiss im oberen Drittel	
	Anzahl	Anteil (%)	Anzahl	Anteil (%)	Anzahl	Anteil (%)
Fichte	2	0,5	2	100,0	0	0,0
Tanne	3	0,7	3	100,0	0	0,0
Kiefer	10	2,5	10	100,0	0	0,0
Sonst. Nadelholz	0	0,0	0	0,0	0	0,0
<b>Nadelholz gesamt</b>	<b>15</b>	<b>3,7</b>	<b>15</b>	<b>100,0</b>	<b>0</b>	<b>0,0</b>
Buche	28	6,9	28	100,0	0	0,0
Eiche	262	64,9	261	99,6	1	0,4
Edellaubholz	73	18,1	68	93,2	5	6,8
Sonst. Laubholz	26	6,4	26	100,0	0	0,0
<b>Laubholz gesamt</b>	<b>389</b>	<b>96,3</b>	<b>383</b>	<b>98,5</b>	<b>6</b>	<b>1,5</b>
<b>Alle Baumarten</b>	<b>404</b>	<b>100,0</b>	<b>398</b>	<b>98,5</b>	<b>6</b>	<b>1,5</b>

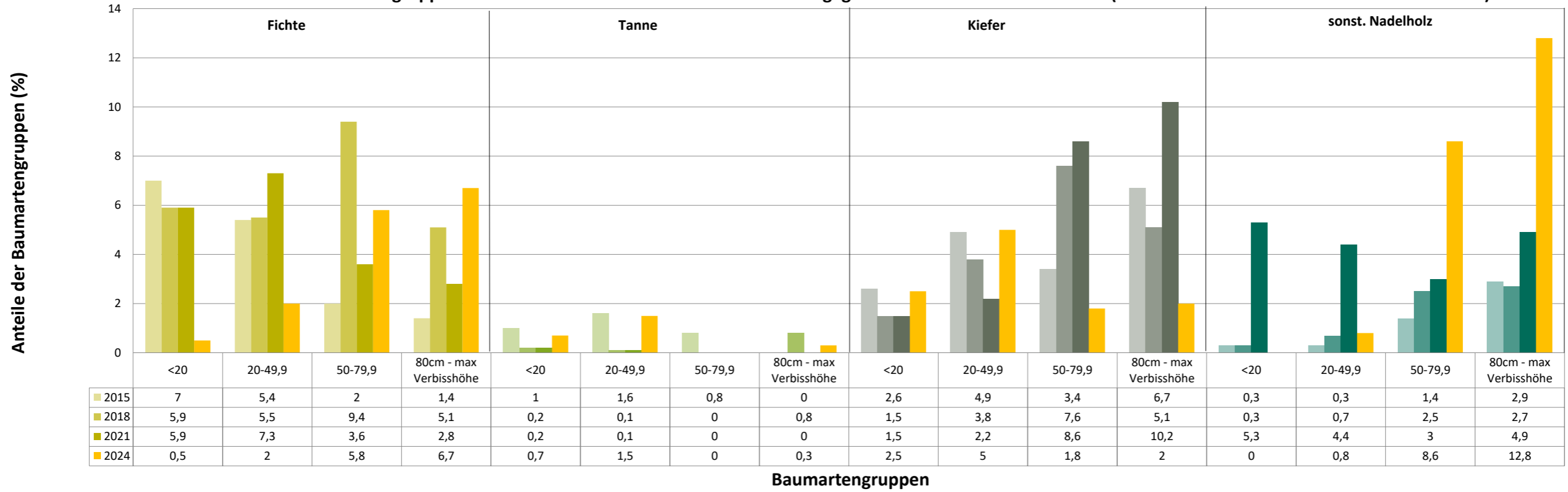
**Verjüngungspflanzen über Verbisshöhe (Erhebung von Fegeschäden)**

Baumartengruppe	Aufgenommene Pflanzen insgesamt		Pflanzen ohne Fegeschaden		Pflanzen mit Fegeschaden	
	Anzahl	Anteil (%)	Anzahl	Anteil (%)	Anzahl	Anteil (%)
Fichte	2	0,9	2	100,0	0	0,0
Tanne	1	0,5	1	100,0	0	0,0
Kiefer	2	0,9	2	100,0	0	0,0
Sonst. Nadelholz	5	2,3	5	100,0	0	0,0
<b>Nadelholz gesamt</b>	<b>10</b>	<b>4,6</b>	<b>10</b>	<b>100,0</b>	<b>0</b>	<b>0,0</b>
Buche	114	52,3	114	100,0	0	0,0
Eiche	13	6,0	13	100,0	0	0,0
Edellaubholz	50	22,9	48	96,0	2	4,0
Sonst. Laubholz	31	14,2	31	100,0	0	0,0
<b>Laubholz gesamt</b>	<b>208</b>	<b>95,4</b>	<b>206</b>	<b>99,0</b>	<b>2</b>	<b>1,0</b>
<b>Alle Baumarten</b>	<b>218</b>	<b>100,0</b>	<b>216</b>	<b>99,1</b>	<b>2</b>	<b>0,9</b>

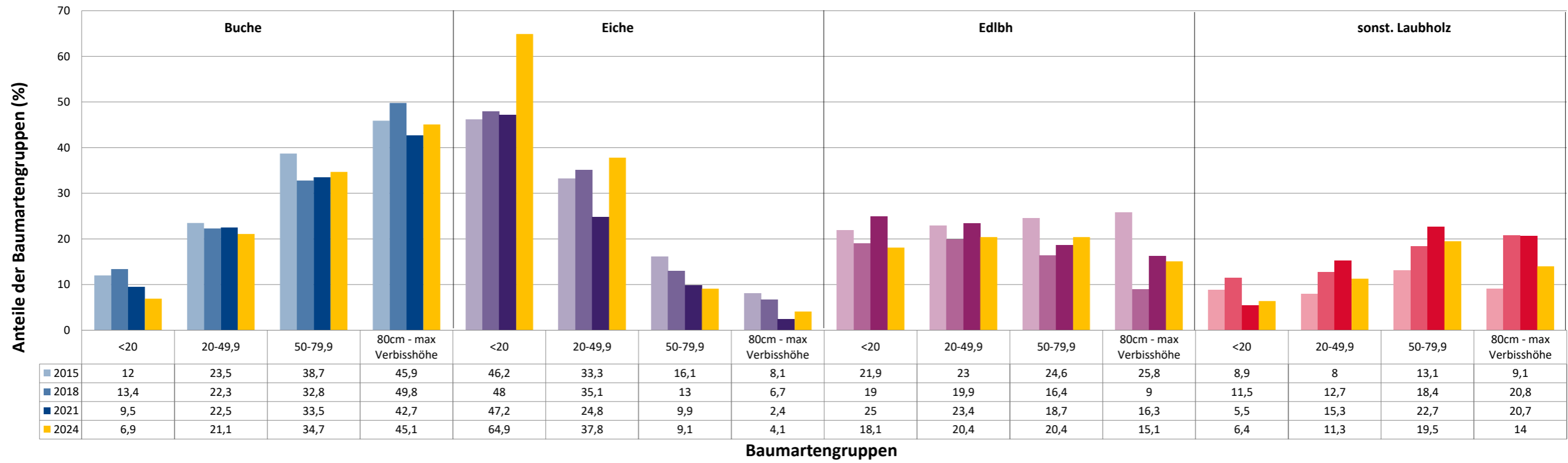
**Anteile der Baumartengruppen in den verschiedenen Höhenstufen  
Verteilung der Pflanzen ab 20 Zentimeter bis zur maximalen Verbisshöhe auf drei Höhenstufen  
Hegegemeinschaft 530 - Frankenhöhe (Landkreis Neustadt a.d.Aisch-Bad Windsheim)**

Baumartengruppe	Aufgenommene Pflanzen insgesamt						Pflanzen ohne Verbiss und ohne Fegeschaden						Pflanzen mit Verbiss und/oder Fegeschaden					
	20 - 49,9 cm		50 - 79,9 cm		80 cm - max. Verbisshöhe		20 - 49,9 cm		50 - 79,9 cm		80 cm - max. Verbisshöhe		20 - 49,9 cm		50 - 79,9 cm		80 cm - max. Verbisshöhe	
	Anzahl	Anteil (%)	Anzahl	Anteil (%)	Anzahl	Anteil (%)	Anzahl	Anteil (%)	Anzahl	Anteil (%)	Anzahl	Anteil (%)	Anzahl	Anteil (%)	Anzahl	Anteil (%)	Anzahl	Anteil (%)
Fichte	29	2,0	32	5,8	23	6,7	29	100,0	32	100,0	23	100,0	0	0,0	0	0,0	0	0,0
Tanne	21	1,5	0	0,0	1	0,3	14	66,7	0	0,0	1	100,0	7	33,3	0	0,0	0	0,0
Kiefer	72	5,0	10	1,8	7	2,0	72	100,0	10	100,0	7	100,0	0	0,0	0	0,0	0	0,0
Sonstiges Nadelholz	12	0,8	47	8,6	44	12,8	10	83,3	44	93,6	42	95,5	2	16,7	3	6,4	2	4,5
<b>Nadelholz gesamt</b>	134	9,4	89	16,2	75	21,8	125	93,3	86	96,6	73	97,3	9	6,7	3	3,4	2	2,7
Buche	303	21,1	190	34,7	155	45,1	290	95,7	173	91,1	149	96,1	13	4,3	17	8,9	6	3,9
Eiche	542	37,8	50	9,1	14	4,1	481	88,7	34	68,0	13	92,9	61	11,3	16	32,0	1	7,1
Edellaubholz	292	20,4	112	20,4	52	15,1	223	76,4	67	59,8	32	61,5	69	23,6	45	40,2	20	38,5
Sonstiges Laubholz	162	11,3	107	19,5	48	14,0	142	87,7	73	68,2	39	81,3	20	12,3	34	31,8	9	18,8
<b>Laubholz gesamt</b>	1299	90,6	459	83,8	269	78,2	1136	87,5	347	75,6	233	86,6	163	12,5	112	24,4	36	13,4
<b>Alle Baumarten</b>	1433	100,0	548	100,0	344	100,0	1261	88,0	433	79,0	306	89,0	172	12,0	115	21,0	38	11,0

Anteile der Baumartengruppen in verschiedenen Höhenstufen für die die Hegegemeinschaft 530 - Frankenhöhe (Landkreis Neustadt a.d.Aisch-Bad Windsheim)



Anteile der Baumartengruppen in verschiedenen Höhenstufen für die die Heggemeinschaft 530 - Frankenhöhe (Landkreis Neustadt a.d.Aisch-Bad Windsheim)





Anteile der Baumartengruppen in verschiedenen Höhenstufen für die die Heggemeinschaft 530 - Frankenhöhe (Landkreis Neustadt a.d.Aisch-Bad Windsheim)

